Département de SEINE-ET-MARNE (77)

Communauté d'agglomération du Pays de Fontainebleau

COMMUNE DE

Vulaines-sur-Seine

PLAN LOCAL D'URBANISME

6. ANNEXES

6.6. Périmètres portés à titre d'information

Vu pour être annexé à la délibération du Conseil communautaire approuvant le PLU et en date du :

29 JUIN 2017

Verdi Ingénierie

99 rue de Vaugirard

75006 PARIS

SARPL
04.07.17

Liberté • Égalité • Fraternité
RÉPUBLIQUE FRANÇAISE

PRÉFET DE SEINE-ET-MARNE

Direction départementale des territoires
de Seine-et-Marne

Service environnement et prévention
des risques
Pôle prévention des risques
et lutte contre les nuisances

Arrêté préfectoral 2015/DDT/SEPR/229
mettant à jour la liste des communes pour lesquelles l'information sur les risques naturels et technologiques majeurs doit être délivrée aux acquéreurs et locataires de biens immobiliers

Le préfet de Seine-et-Marne
Officier de la légion d'honneur,
Chevalier de l'Ordre national du Mérite,

VU le code général des collectivités territoriales ;

VU le code de l'environnement et notamment ses articles L.125-5 et R.125-23 à R .125 –27 relatif à l'information des acquéreurs et des locataires de biens immobiliers sur les risques naturels et technologiques majeurs ainsi que ses articles L.563-1 et R.563-1 à D.563-8-1 relatifs à la prévention du risque sismique ;

VU le décret du Président de la République en date du 31 juillet 2014 portant nomination de Monsieur Jean-Luc MARX, préfet de Seine-et-Marne ;

VU le décret du Président de la République en date du 07 juillet 2014 portant nomination de Monsieur Nicolas de MAISTRE, sous préfet hors classe, secrétaire général de la préfecture de Seine-et-Marne ;

VU l'arrêté du Premier Ministre en date du 14 juin 2013 nommant Monsieur Yves SCHENFEIGEL, directeur départemental des territoires de Seine-et-Marne ;

SAPEL
04.07.17

VU l'arrêté préfectoral 06/DAIDD/ENV n° 001 du 03 février 2006 déterminant la liste des communes pour lesquelles l'information sur les risques naturels et technologiques majeurs doit être délivrée aux acquéreurs et locataires de biens immobiliers, mis à jour par les arrêtés préfectoraux 06/DAIDD/ENV n° 189 du 11 juillet 2006, 06/DAIDD/ENV n° 195 du 28 août 2006, 07/DAIDD/ENV n° 11 du 06 mars 2007, 07/DAIDD/ENV n° 106 du 19 novembre 2007, 2009/DDEA/SEPR n°51 du 19 février 2009, 2009/DDEA/SEPR n° 583 du 22 octobre 2009, 2010/DDEA/SEPR n° 18 du 04 février 2010, 2010/DDEA/SEPR n° 127 du 12 mai 2010, 2010/DDT/SEPR n° 430 du 24 décembre 2010, 2011/DDT/SEPR n° 17 du 11 avril 2011, 2011/DDT/SEPR n° 234 du 13 mai 2011, 2011/DDT/SEPR n° 444 du 17 novembre 2011, 2011/DDT/SEPR n°480 du 08 décembre 2011, 2012/DDT/SEPR n°485 du 22 août 2012, 2012/DDT/SEPR n° 587 du 06 novembre 2012, 2013/DDT/SEPR n°7 du 04 février 2013, 2013/DDT/SEPR n°59 du 18 mars 2013, 2013/DDT/SEPR n°234 du 12 juin 2013, 2013/DDT/SEPR n°358 du 14 octobre 2013, 2013/DDT/SEPR n°476 du 16 décembre 2013, 2014/DDT/SEPR n°40 du 26 février 2014 et 2015/DDT/SEPR n°197 du 18 septembre 2015 ;

VU l'arrêté préfectoral n° 15/PCAD/025 du 13 février 2015, donnant délégation de signature à Monsieur Yves SCHENFEIGEL, administrateur civil hors classe, directeur départemental des territoires de Seine-et-Marne ;

CONSIDÉRANT l'arrêté préfectoral 2015/DDT/SEPR n°201 du 15 octobre 2015 portant approbation du plan de prévention des risques naturels prévisibles d'inondation (PPRi) de la vallée du Petit Morin sur le territoire des communes de Montdauphin, Verdelot, Villeneuve-sur-Bellot, Bellot, Sablonnières, La Trétoire, Boitron, Orly-sur-Morin, Saint-Ouen-sur-Morin et Saint-Cyr-sur-Morin ;

SUR proposition du secrétaire général de la préfecture et du directeur départemental des territoires de Seine-et-Marne ;

ARRÊTE

Article 1er

La liste des communes pour lesquelles l'information sur les risques naturels et technologiques majeurs doit être délivrée aux acquéreurs et locataires de biens immobiliers annexée à l'arrêté préfectoral 2015/DDT/SEPR n°197 du 18 septembre 2015 est remplacée par la liste annexée au présent arrêté.

Article 2

Le présent arrêté sera notifié aux maires des communes figurant dans la liste visée à l'article 1 et au président de la chambre départementale des notaires.

Le présent arrêté avec la liste des communes annexée, sera affiché dans les mairies de ces communes.

Le présent arrêté ainsi que ses modalités de consultation feront l'objet d'une mention dans le journal Le Parisien. Il est également accessible sur le site Internet des services de l'Etat en Seine-et-Marne : http://www.seine-et-marne.gouv.fr/Politiques-publiques/Securite-et-protection-de-la-population/Prevention-des-risques-naturels-et-technologiques/information des acquereurs et des locataires

Article 3
Le secrétaire général de la préfecture de Seine-et-Marne, le directeur départemental des territoires de Seine-et-Marne et les maires des communes visées à l'article 2, sont chargés, chacun en ce qui le concerne, de l'exécution du présent arrêté qui sera publié au recueil des actes administratifs de la préfecture de la Seine-et-Marne.

Une copie sera adressée à :
- M. le sous-préfet de Fontainebleau
- M. le sous-préfet de Meaux
- M. le sous-préfet de Provins
- M. le sous-préfet de Torcy
- M. le directeur départemental des territoires de Seine-et-Marne

Melun, le 05 novembre 2015

Le préfet,
Pour le préfet et par délégation,
Le directeur départemental des territoires
de Seine-et-Marne

signé Laurent BEDU (adjoint au directeur)

Yves SCHENFEIGEL

SAPEL
04.07.17

INFORMATION SUR LES RISQUES MAJEURS

Préfecture de Seine-et-Marne

Annexe à l'arrêté préfectoral 2015/DDT/SEPR/229 en date du 05 novembre 2015
relatif à l'information des acquéreurs et des locataires de biens immobiliers
sur les risques naturels et technologiques

Liste des communes
où s'applique l'obligation d'établir un état des risques naturels et technologiques

N° INSEE	Communes	PPR nature prescrits	PPR naturels appliqué par anticipation	PSS ou PPR naturels approuvé	PPR technologiques prescrit	PPR technologiques approuvé	Zonage sismique
77005	ANNET-SUR-MARNE			I - Mvt			1
77007	ARGENTIÈRES			I			1
77008	ARMENTIÈRES-EN-BRIE			I			1
77010	AUBEPIERRE-OZOUER-LE-REPOS					Th-Surp-Tox	1
77014	AVON			I			1
77016	BAGNEAUX-SUR-LOING			I		Th-Surp-Tox	1
77021	BARBEY			I			1
77030	BELLOT			I			1
77031	BERNAY-VILBERT			I			1
77037	BOIS-LE-ROI			I			1
77038	BOISSETTES			I			1
77039	BOISSISE-LA-BERTRAND			I			1
77040	BOISSISE-LE-ROI			I			1
77042	BOISSY-LE-CHÂTEL	S		I			1
77043	BOITRON			I			1
77046	BOULANCOURT			I			1
77048	BOURRON-MARLOTTE			I			1
77053	BRIE-COMTE-ROBERT	S		I			1
77054	BROSSE-MONTCEAUX (la)			I			1
77060	BUTHIERS			I			1
77061	CANNES-ÉCLUSE			I			1
77062	CARNETIN			Mvt			1
77063	CELLE-SUR-MORIN (la)			I			1
77067	CESSON					Th-Surp-Tox	1
77070	CHAILLY-EN-BRIE			I			1
77075	CHALIFERT	S		I			1
77078	CHAMIGNY			I			1
77079	CHAMPAGNE-SUR-SEINE			I			1
77083	CHAMPS-SUR-MARNE	I - S		I			1
77084	CHANGIS-SUR-MARNE			I			1
77085	CHANTELOUP-EN-BRIE	S					1
77088	CHAPELLE-LA-REINE (la)	S					1
77093	CHAPELLE-MOUTILS (la)			I			1
77094	CHARMENTRAY			I			1

N° INSEE	Communes	PPR nature prescrits	PPR naturels appliqué par anticipation	PSS ou PPR naturels approuvé	PPR technologiques prescrit	PPR technologiques approuvé	Zonage sismique
77096	CHARTRETTES	S		I			1
77099	CHÂTEAU-LANDON			I			1
77106	CHAUFFRY			I			1
77107	CHAUMES-EN-BRIE	S		I			1
77108	CHELLES	I - Mvt - S		I			1
77109	CHENOISE	S					1
77111	CHESSY			I			1
77117	CITRY-SUR-MARNE			I			1
77118	CLAYE-SOUILLY	S					1
77120	COCHEREL			Mvt			1
77121	COLLÉGIEN	S					1
77122	COMBS-LA-VILLE	S		I			1
77123	COMPANS					Th-Surp-Tox	1
77125	CONDÉ-SAINTE-LIBIAIRE			I			1
77126	CONGIS-SUR-THÉROUANNE			I			1
77128	COUILLY-PONT-AUX-DAMES	S		I			1
77129	COULOMBS-EN-VALOIS					Th-Surp	1
77131	COULOMMIERS	S		I			1
77132	COUPVRAY	S					1
77138	COURTOMER			I			1
77139	COURTRY	S					1
77141	COUTEVROULT			I			1
77142	CRÉCY-LA-CHAPELLE	S		I			1
77143	CRÉGY-LES-MEAUX	S		I-Mvt			1
77146	CROISSY-BEAUBOURG	S					1
77148	CROUY-SUR-OURCQ					Th-Surp	1
77152	DAMMARIE-LÈS-LYS			I			1
77154	DAMMARTIN-SUR-TIGEAUX			I			1
77155	DAMPMART			I			1
77156	DARVAULT			I			1
77157	DHUISY					Th-Surp	1
77166	ÉCUELLES			I			1
77170	ÉPISY			I			1
77171	ESBLY	S		I			1
77175	EVRY-GRÉGY-SUR-YERRES	S		I			1
77179	FÉRICY	S					1
77180	FÉROLLES-ATTILLY	S					1
77182	FERTÉ-GAUCHER (la)			I			1
77183	FERTÉ-SOUS-JOUARRE (la)			I			1
77186	FONTAINEBLEAU			I			1
77188	FONTAINE-LE-PORT	S		I			1
77196	FRESNES-SUR-MARNE			I			1
77199	FUBLAINES			I		Th-Surp-Tox	1

SAPPEL
04.07.17

N° INSEE	Communes	PPR nature prescrits	PPR naturels appliqué par anticipation	PSS ou PPR naturels approuvé	PPR technologiques prescrit	PPR technologiques approuvé	Zonage sismique
77202	GENEVRAYE (la)			I			1
77203	GERMIGNY-L'ÉVÊQUE			I			1
77204	GERMIGNY-SOUS-COULOMBS					Th-Surp	1
77208	GOUAIX					Th-Tox	1
77210	GRANDE-PAROISSE (la)			I			1
77211	GRANDPUITS-BAILLY-CARROIS					Th-Surp-Tox	1
77216	GREZ-SUR-LOING			I			1
77217	GRISY-SUISNES			I			1
77219	GUÉRARD	S		I			1
77226	HÉRICY	S		I			1
77231	ISLES-LES-MELDEUSES			I			1
77232	ISLES-LES-VILLENOY			I			1
77234	JABLINES			I			1
77235	JAIGNES			I			1
77238	JOUARRE			I			1
77240	JOUY-SUR-MORIN			I			1
77243	LAGNY-SUR-MARNE	S		I			1
77247	LESCHEROLLES			I			1
77248	LESCHES			I			1
77249	LÉSIGNY	S					1
77251	LIEUSAINT					Th-Tox	1
77255	LIVRY-SUR-SEINE	S		I			1
77257	LIZY-SUR-OURCQ			I			1
77259	LONGPERRIER	S					1
77264	LUMIGNY-NESLES-ORMEAUX			I			1
77265	LUZANCY			I			1
77267	MADELEINE-SUR-LOING (la)			I			1
77276	MAREUIL-LES-MEAUX			I - Mvt			1
77279	MAROLLES-SUR-SEINE			I			1
77280	MARY-SUR-MARNE			I			1
77284	MEAUX			I		Th-Surp-Tox	1
77285	MÉE-SUR-SEINE (le)			I			1
77287	MEILLERAY			I			1
77288	MELUN	S		I			1
77290	MERY-SUR-MARNE			I			1
77293	MISY-SUR-YONNE			I			1
77294	MITRY-MORY					Th-Surp-Tox	1
77296	MOISSY-CRAMAYEL	S				Th-Tox	1
77302	MONCOURT-FROMONVILLE			I			1
77303	MONTDAUPHIN			I			1
77305	MONTEREAU-FAULT-YONNE			I		Th-Surp	1
77307	MONTÉVRAIN	S		I			1
77312	MONTIGNY-SUR-LOING			I			1

N° INSEE	Communes	PPR nature prescrits	PPR naturels appliqué par anticipation	PSS ou PPR naturels approuvé	PPR technologiques prescrit	PPR technologiques approuvé	Zonage sismique
77315	MONTRY			I			1
77316	MORET-SUR-LOING			I			1
77320	MOUROUX	S		I			1
77326	NANDY			I			1
77328	NANTEAU-SUR-ESSONNE			I			1
77330	NANTEUIL-LES-MEAUX	S		I - Mvt			1
77331	NANTEUIL-SUR-MARNE			I			1
77333	NEMOURS			I			1
77337	NOISIEL	I		I			1
77345	ORLY-SUR-MORIN			I			1
77349	OTHIS	S					1
77350	OZOIR-LA-FERRIÈRE	S					1
77352	OZOUER-LE-VOULGIS	S		I			1
77354	PAMFOU	S					1
77358	PENCHARD	S					1
77360	PÉZARCHES			I			1
77363	PIN (le)	S					1
77365	PLESSIS-FEU-AUSSOUS (le)			I			1
77369	POINCY			I			1
77371	POMMEUSE	S		I			1
77372	POMPONNE	S		I			1
77373	PONTAULT-COMBAULT	S					1
77376	PRÉCY-SUR-MARNE			I			1
77381	QUIERS					Th-Surp-Tox	1
77382	QUINCY-VOISINS			Mvt			1
77388	REUIL-EN-BRIE			I			1
77389	ROCHETTE (la)			I			1
77390	ROISSY-EN-BRIE	S					1
77393	ROZAY-EN-BRIE			I			1
77394	RUBELLES	S					1
77397	SAACY-SUR-MARNE			I			1
77398	SABLONNIÈRES			I			1
77401	SAINTE-AULDE			I			1
77405	SAINT-CYR-SUR-MORIN			I			1
77407	SAINT-FARGEAU-PONTHIERRY	S-I		I			1
77413	SAINT-GERMAIN-SUR-MORIN			I			1
77415	SAINT-JEAN-LES-DEUX-JUMEAUX			I			1
77419	SAINT-MAMMÈS			I			1
77423	SAINT-MARTIN-DES-CHAMPS			I			1
77428	SAINT-OUEN-EN-BRIE	S					1
77429	SAINT-OUEN-SUR-MORIN			I			1
77431	SAINT-PIERRE-LES-NEMOURS			I			1
77432	SAINT-RÉMY-DE-LA-VANNE			I			1
77435	SAINT-SAUVEUR-SUR-ÉCOLE	S					1
77436	SAINT-SIMÉON			I			1

SAPEL
04.07.17

N° INSEE	Communes	PPR nature prescrits	PPR naturels appliqué par anticipation	PSS ou PPR naturels approuvé	PPR technologiques prescrit	PPR technologiques approuvé	Zonage sismique
77438	SAINT-THIBAULT-DES-VIGNES	S		I			1
77440	SAMMERON			I			1
77441	SAMOIS-SUR-SEINE			I			1
77442	SAMOREAU	S		I			1
77445	SAVIGNY-LE-TEMPLE	S				Th-Tox-Surp	1
77447	SEINE-PORT	S		I			1
77448	SEPT-SORTS			I			1
77450	SERVON	S					1
77455	SOIGNOLLES-EN-BRIE	S		I			1
77457	SOLERS			I			1
77458	SOUPPES-SUR-LOING			I			1
77460	TANCROU			I			1
77463	THOMERY			I			1
77464	THORIGNY-SUR-MARNE	S		I - Mvt			1
77466	TIGEAUX			I			1
77468	TORCY	I - S		I			1
77469	TOUQUIN			I			1
77470	TOURNAN-EN-BRIE					Th-Tox-Surp	1
77272	TRÉTOIRE (la)			I			1
77474	TRILBARDOU			I			1
77475	TRILPORT			I		Th-Surp-Tox	1
77478	USSY-SUR-MARNE			I			1
77479	VAIRES-SUR-MARNE	I		I			1
77482	VARENNES-SUR-SEINE			I			1
77483	VARREDDES			I			1
77486	VAUDOY-EN-BRIE	S					1
77487	VAUX-LE-PÉNIL	S		I			1
77491	VENEUX-LES-SABLONS			I			1
77492	VERDELOT			I			1
77494	VERNOU-LA-CELLE-SUR-SEINE			I			1
77495	VERT-SAINT-DENIS	S					1
77498	VIGNELY			I			1
77512	VILLENEUVE-SUR-BELLOT			I			1
77513	VILLENOY			I			1
77514	VILLEPARISIS	S					1
77517	VILLEVAUDÉ			Mvt			1
77521	VILLIERS-SUR-MORIN			I			1
77527	VOINSLES			I			1
77529	VOULANGIS			I			1
77533	VULAINES-SUR-SEINE			I			1
77534	YEBLES			I			1

Légende :	
Inondation	**I**
Mouvements de terrain (affaissements et effondrements dus à des cavités souterraines, glissements de terrain)	**Mvt**
Sécheresse (mouvements de terrain différentiels consécutifs au phénomène de retrait-gonflement des argiles)	**S**
Risque technologique : - Effet thermique - Effet de surpression - Effet toxique	 **Th** **Surp** **Tox**
Zone de sismicité pour tout le département de Seine-et-Marne	**1**

SAPEL
04.07.17

PREFECTURE DE LA SEINE-ET-MARNE

DIRECTION DES ACTIONS INTERMINISTERIELLES

1ER BUREAU
URBANISME, AMENAGEMENT ET CADRE DE VIE

ARRETE 99 DAI 1 CV 019 relatif au classement des infrastructures de transports terrestres et à l'isolement acoustique des bâtiments d'habitation dans les secteurs affectés par le bruit

LE PREFET DE SEINE-ET-MARNE
Officier de l'Ordre National du Mérite

VU le code de la construction et de l'habitation et notamment son article R. 111-4-1 ;

VU la loi n° 92-1444 du 31 décembre 1992 relative à la lutte contre le bruit et notamment ses articles 13 et 14 ;

VU le décret n° 95-20 pris pour l'application de l'article L. 111-11-1 du code de la construction et de l'habitation et relatif aux caractéristiques acoustiques de certains bâtiments autres que d'habitation et de leurs équipements ;

VU le décret n° 95-21 relatif au classement des infrastructures de transports terrestres et modifiant le code de l'urbanisme et le code de la construction et de l'habitation ;

VU l'arrêté du 9 janvier 1995 relatif à la limitation du bruit dans les établissements d'enseignement ;

VU l'arrêté du 30 mai 1996 relatif aux modalités de classement des infrastructures de transports terrestres et à l'isolement acoustique des bâtiments d'habitation dans les secteurs affectés par le bruit ;

VU les avis émis par les conseils municipaux des communes figurant sur la liste annexée au présent arrêté ;

SUR proposition du Directeur Départemental de l'Equipement de Seine-et-Marne.

ARRETE

Article 1 : Les dispositions des articles 2 et 4 de l'arrêté du 30 mai 1996 susvisé sont applicables dans le département de Seine-et-Marne, dans les communes citées en annexe 1, aux abords du tracé des infrastructures de transports terrestres mentionnées à l'annexe 2 du présent arrêté et représentées sur les plans joints en annexe 3.

REPUBLIQUE FRANCAISE
Liberté Egalité Fraternité

SAPAL
04.07.17

ANNEXE N° 1 : LISTE DES COMMUNES

BANNOST-VILLEGAGNON
BARBIZON
BETON-BAZOCHES
BLANDY
CHAMBRY
CHANTELOUP EN BRIE
CHARMENTRAY
CHAUMES EN BRIE
CHENOISE
CLAYE SOUILLY
COLLEGIEN
COMPANS
DAMMARTIN EN GOELE
EGREVILLE
FEROLLES ATTILLY
FERRIERES
FONTENAY TRESIGNY
GUERARD
ISLES LES VILLENOY
LA BROSSE MONTCEAUX
LA CELLE SUR MORIN
LA GRANDE PAROISSE
LA TOMBE
LE PLESSIS PLACY
LIMOGES-FOURCHES
LISSY
LIVERDY EN BRIE
LONGPERRIER
LONGUEVILLE
MAGNY LE HONGRE
MAISON ROUGE
MAREUIL LES MEAUX
MISY SUR YONNE
MONTHYON
MONTIGNY SUR LOING
NEUFMOUTIERS EN BRIE
OZOIR LA FERRIERE
PENCHARD
PEZARCHES
PRECY SUR MARNE
PRESLES EN BRIE
PROVINS
REAU
RUBELLES
SAINT REMY LA VANNE
SAINT SIMEON
SAINT SOUPPLETS
SAINTE COLOMBE
SAINTS
SEPT-SORTS
SOURDUN
THORIGNY SUR MARNE
TIGEAUX
TOUQUIN
VILLENEUVE LE COMTE
VULAINES LES PROVINS
VULAINES SUR SEINE

Pour le Préfet et par délégation,
L'Attaché, Chef de Bureau,
Dominique Ottavi

Vu pour être annexé à l'arrêté préfectoral n° 99 DAI 1 CV019
en date du 15 FEV. 1999
Le Préfet,
Signé : Cyrille SCHOTT

COMMUNE DE VULAINES-SUR-SEINE
Classement sonore des voies

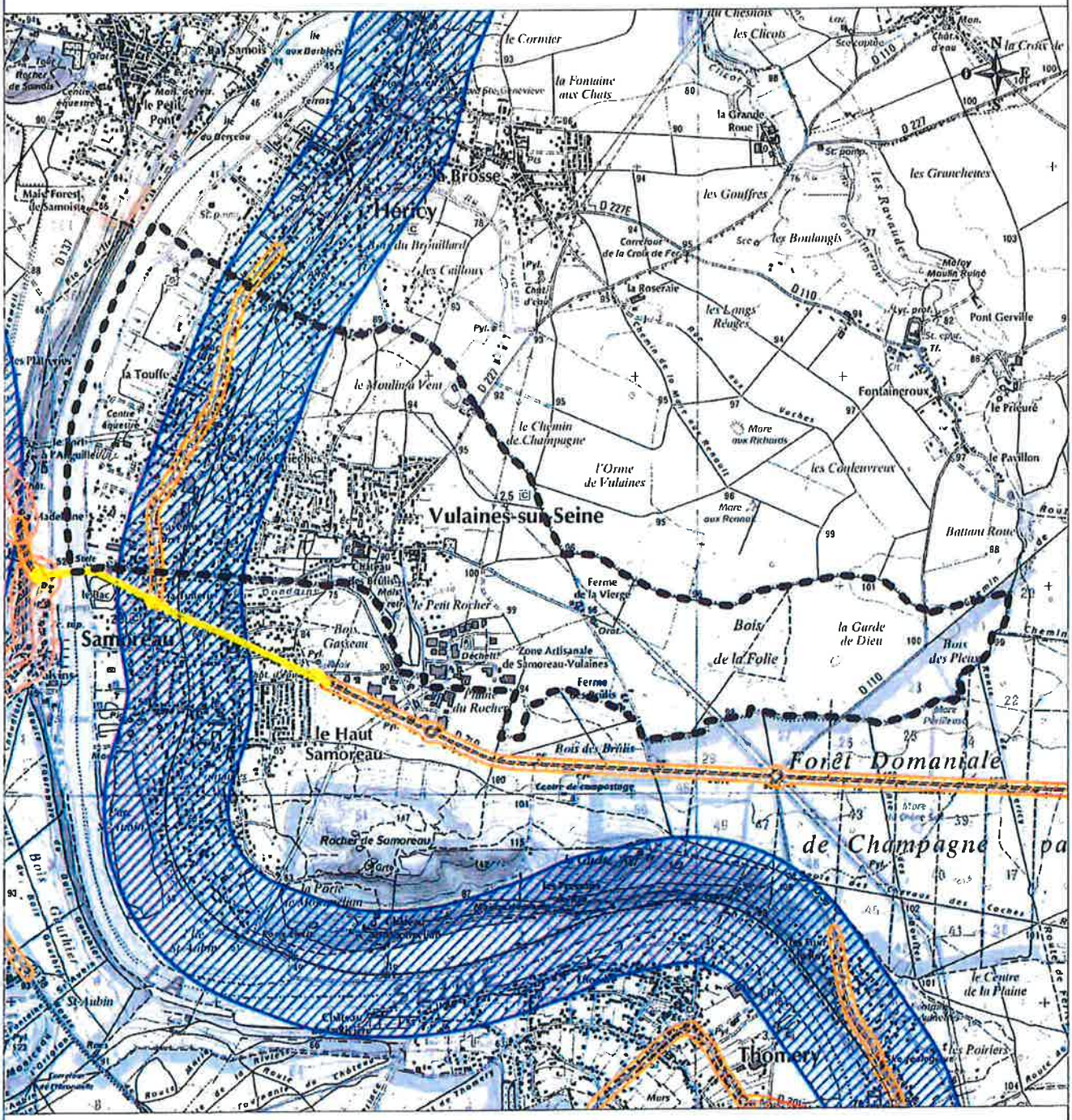
Vulaines-sur-Seine
Samoreau
le Haut Samoreau
Forêt Domaniale de Champagne
Thomery
Héricy
la Brosse
Fontaineroux
Pont Gerville
le Prieuré
le Pavillon
la Touffe
le Moulin à Vent
le Chemin de Champagne
l'Orme de Vulaines
Mare aux Richards
Mare aux Renaux
les Couleuvreux
Battant Roue
Ferme de la Vierge
Bois de la Folie
la Garde de Dieu
Bois des Pleux
Zone Artisanale de Samoreau-Vulaines
Ferme de Grillis
Bois des Brûlis
Rocher de Samoreau
le Centre de la Plaine
les Poiriers
les Gouffres
les Boulangis
les Longs Réages
les Grancheines
la Grande Roue
la Fontaine aux Chats
le Cormier
les Cailloux
la Roseraie
le Petit Rocher
le Bac
Ste Madeleine
Bois Gasteau
Déchetterie
Centre de compostage
Bois Chauhier
St Aubin
Château de Mars
Mars
Les Ravenders
Les Vaches
Les Chevaux des Coches
Les Bouleaux
Les Pâtures
Les Ruisseaux
Les Fontaines
Les Rouges
Les Ruisseaux
Les Fontaines
Les Rouges
Les Ruisseaux
Les Fontaines
Les Rouges

PRESSE | PROFESSIONNELS | ASSOCIATIONS

RECHERCHER

MINISTÈRE DE L'ÉCOLOGIE,
DU DÉVELOPPEMENT DURABLE ET DE L'ÉNERGIE

Affichez votre mobilisation pour le climat !
#1planète #COP21

Ministère | Conseil et expertise | Actualités | Salle de lecture Concours et écoles | Politique de l'accessibilité | Consultations publiques

ÉNERGIE, AIR ET CLIMAT | EAU ET BIODIVERSITÉ | PRÉVENTION DES RISQUES | DÉVELOPPEMENT DURABLE | TRANSPORTS | BÂTIMENT ET VILLE DURABLES | MER ET LITTORAL

ÉNERGIE, AIR ET CLIMAT

Fontainebeau

Fiche d'identité de la demande	
Nom de la demande	Fontainebeau
Département	77
Carte de la demande	pdf
Typologie	Pétrole
Nom des demandeurs	Basgas
Phase 1 = Dépôt de la demande	
Lettre de demande Complément loi 13/07/2011	pdf pdf
Mémoire technique	non disponible *
Notice d'impact	pdf
Programme de travaux	non disponible *
Phase 2 = Instruction de la demande	
Règlement de la concurrence	
Nom d'attribution du permis	
Phase 3 = Information du public	
Projet d'arrêté d'attribution du permis	
Carte du projet de permis	
Délai de 30 jours pour réaction sur les documents des phases 1 et 2	
Phase 4 = Décision	
Avis CGEIET	
Arrêté d'attribution du permis - lettre de rejet	

* document relevant du secret industriel et commercial

ABONNEZ-VOUS À LA LETTRE HEBDO

Adresse email OK

Retrouvez tous les thèmes

Contacts | Mentions légales | Plan du site | Flux RSS

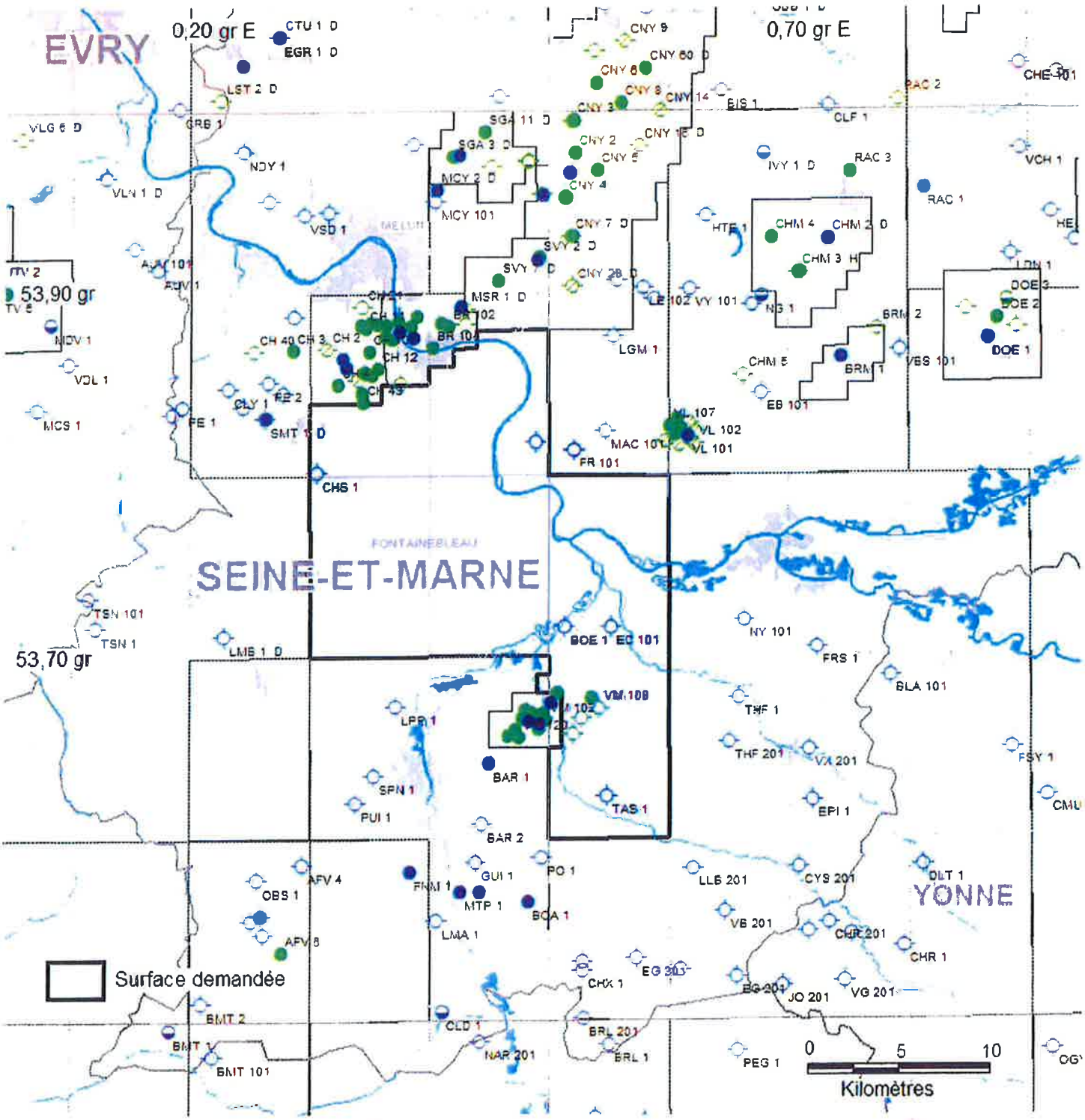
EVRY
0,20 gr E
0,70 gr E
53,90 gr
53,70 gr
SEINE-ET-MARNE
YONNE
Surface demandée
0
5
10
Kilomètres

Département de Seine et Marne

REPUBLIQUE FRANCAISE

COMMUNE DE VULAINES-SUR-SEINE

ARRÊTÉ DU MAIRE N° 2014- 55

Arrêté réglementant l'interdiction de circuler sur les chemins communaux.

Le Maire de la Commune de Vulaines-sur-Seine ;
VU le Code de l'Environnement ;
VU le Code Général des Collectivités Territoriales, et notamment ses articles L.2212-1, L2212-2, L.2213-4 ;
VU le plan départemental des itinéraires de promenade et de randonnée ;
VU le plan départemental des itinéraires de randonnée motorisée ;
CONSIDERANT qu'aux termes de l'article L.2213-4 du Code Général des Collectivités territoriales précité, le Maire peut interdire, par arrêté motivé, l'accès à certaines voies ou de certaines portions de voies ou de certains secteurs de la commune aux véhicules dont la circulation sur ces voies est nature à compromettre la protection des espaces naturels, des paysages ou des sites ;
CONSIDERANT que les espaces animales présentes dans ces espaces sont dérangées par la circulation des véhicules à moteur à certaines périodes de l'année, notamment pendant la période de reproduction de ces espèces ;
CONSIDERANT que la circulation des véhicules motorisés et la traversée du territoire communal ne s'en trouveront pas empêchées par ailleurs, compte tenu des autres voies existantes ouvertes à la circulation publique ;
CONSIDERANT qu'il convient d'assurer la tranquillité des habitants et des piétons ;

ARRETE

ARTICLE PREMIER L'arrêté N°2014-35 du 4 juin 2014 est abrogé.

ARTICLE 2 La circulation des véhicules à moteur est interdite :

- **Chemin du Moulin à Vent**
- **Chemin de la Brosse**
- **Chemin des Grains de Fer**
- **Chemin des Cailloux**
- **Chemin des Pichoix**
- **Chemin des Basses Grièches**
- **Chemin des Prés Maitre Denis**
- **Chemin rural d'Héricy à Vulaines Sur Seine**
- **Chemin de Mouligny**
- **Chemin de la Vierge**
- **Chemin des Brulis**
- **Chemin des Ormes**
- **Chemin des Vaches**
- **Chemin du Petit Rocher**
- **Chemin du Port à l'Anguille**
- **Chemin des Bardins**
- **Chemin des Pommiers**
- **Chemin de la Brosse**
- **Chemin de la Mare aux Rats.**

ARTICLE 3 Par dérogation aux dispositions de l'article 2, cette interdiction ne s'applique pas aux véhicules utilisés pour remplir une mission de service public, à ceux utilisés à des fins professionnelles d'exploitation et d'entretien des espaces naturels et aux riverains.

6 rue Riché – 77870 Vulaines sur Seine • tél : 01 60 74 59 10 • fax : 01 60 74 59 11
mairie@vulaines-sur-seine.fr • www.vulaines-sur-seine.fr

ARTICLE 4 L'interdiction d'accès aux voies mentionnées à l'article 2 sera matérialisée à l'entrée de chaque voie.

ARTICLE 5 Le fait de contrevenir aux interdictions de circulation fixées par le présent arrêté est passible des sanctions pénales et administratives prévues par les articles R.362-1 du code de l'environnement, à savoir :

- Une amende prévue pour les contraventions de 5ème classe (jusqu'à 1 500 €)
- Une immobilisation administrative ou judiciaire du véhicule.

ARTICLE 6 Le présent arrêté sera publié et affiché en Mairie et en tout lieu qui sera jugé utile

ARTICLE 7 Le présent arrêté sera transmis à :

- Madame la Sous-Préfète de Fontainebleau

Ampliation adressée, pour exécution, chacun en ce qui le concerne à :

- Monsieur le Responsable des Services Techniques de la commune,
- Monsieur Le Commissariat de Police de Fontainebleau,
- Monsieur le Commandant des groupements de Gendarmerie

Pour information :
Services de Secours et d'Incendie de Vulaines-sur-Seine.

Fait à Vulaines Sur Seine le 4 septembre 2014

LE MAIRE

Monsieur Patrick CHADAILLAT

MAIRIE DE VULAINES-SUR-SEINE (Seine-et-Marne)

PUBLIE LE 4 septembre 2014

RÉGION VAL DE SEINE
POLE PERFORMANCE
Département Maintenance & Données Techniques

GRTgaz

DDT de Seine-et-Marne
A l'attention de Monsieur le Préfet
Barrage de la Marne
77109 Meaux cedex

Lettre recommandée avec A.R.

VOS RÉF. .....
NOS RÉF. 2014-PP/DMDT/25639_01
INTERLOCUTEUR Responsable de l'Equipe Système d'Informations Techniques, K. SOSNA, tél. : 01.64.73.31.05
OBJET Plan Local d'Urbanisme

Croissy-Beaubourg, le 30 octobre 2014

Monsieur le Préfet,

Nous accusons réception de votre courrier du 24/10/2014 concernant l'élaboration du Plan Local d'Urbanisme de la commune de VULAINES-SUR-SEINE.

Nous avons l'honneur de vous faire connaître que GRTgaz n'exploite pas d'ouvrage de transport de gaz naturel sur le territoire de cette commune.

Nous restons à votre disposition pour le cas où vous souhaiteriez obtenir des renseignements complémentaires.

Nous vous prions d'agréer, Monsieur le Préfet, en l'assurance de notre considération distinguée.

Barbu CONSTANTINESCU
Responsable du Département Maintenance & Données Techniques

N.B. : Cette réponse ne concerne que les canalisations de transport de gaz naturel haute pression exploitées par GRTgaz, à l'exclusion des conduites de distribution de GrDF ou celles d'autres concessionnaires.

14, rue Pelloutier - Croissy-Beaubourg - 77435 MARNE-LA-VALLEE Cedex 2
téléphone 01 64 73 31 77 - télécopie 01 64 73 31 03 - www.grtgaz.com

SA au capital de 538 020 900 euros RCS Paris 440 117 020

COMPTE RENDU de la REUNION du

CONSEIL MUNICIPAL

Séance du 27 MARS 1992

L'an mil neuf cent quatre vingt douze, le vingt sept du mois de MARS à vingt heures trente, les membres composant le Conseil Municipal de la Commune de VULAINES SUR SEINE, régulièrement convoqués le 20 MARS 1992, se sont réunis au lieu ordinaire de leurs séances en cession ordinaire sous la Présidence de Monsieur François FONTAINE, Maire.

Etaient présents : Mmes et Mrs FONTAINE, VEZARD, PETIT, HUMBERT, OLIVIER, HUSSON, DELPORTE, BOURGOIN, DELARUE, DEROUSSE, CHANTOISEAU, AZZARA, SIMON, CHARBONNIER, GRANGER.

Absents excusés : Mme COLONGO a donné pouvoir à M. HUMBERT
M. RENAULT a donné pouvoir à Mr VEZARD
M. LAMOUR a donné pouvoir à Mme CHANTOISEAU

Absent excusé : M. CHAINTRON

Assistait également à la réunion Madame FORTIN Secrétaire Générale.

Madame PETIT a été désigné Secrétaire de Séance.

APPROBATION DU PRECEDENT COMPTE RENDU DE SEANCE

Le Précédent Compte rendu de séance est adopté à l'unanimité sans observation.

Certifié exécutoire par le Maire ~~Président~~
compte tenu de la réception en Sous-Préfecture le 7/04/92
et de publication le 31/03/92

APPROBATION DE LA REVISION DU P.O.S.

Monsieur le Maire expose à l'Assemblée que le Projet de révision du Plan d'Occupation des Sols arrêté par délibération en date du 14 JUIN 1991 a été soumis pour avis aux personnes et services associés à son élaboration, aux Communes limitrophes.

Qu'à l'issue de cette consultation il a été rendu public par ses soins puis soumis, avec en annexes, tous les avis et accords recueillis, à une enquête publique conforme à celle prévue par la loi 83.630 du 12 Juillet 1983.

Il précise qu'en fonction des observations formulées les modifications suivantes ont été apportées au document initial :

- Le classement en UBb des parcelles prévues en NDa à l'angle de la RD 210 et du Quai Mallarmé.
- Création d'une zone NDc le long de la Seine sur toute la longueur de la Commune afin de maintenir une protection rigoureuse de ce secteur.
- classement en zone UBa des fonds de parcelles donnant sur la rue de la Touffe
- l'inscription d'une servitude sur le tracé d'une canalisation d'eau pluviale existante qui traverse la Commune d'Est en Ouest de manière à informer les riverains de son existence.
- Extension de la Zone NAx
- Rectification du rapport de présentation puisque l'emprise de la zone NB a été sensiblement réduite.

Monsieur le Maire dépose sur le bureau de l'Assemblée d'une part, un dossier comportant l'ensemble des pièces et documents, notamment les avis recueillis et les conclusions du rapport d'enquête réunis au cours de la procédure, d'autre part le P.O.S. lui-même constitué de :
- La Procédure
- Deux Documents graphiques
- Un règlement
- Un rapport de présentation
- Trois annexes
- les avis sur le P.O.S. arrêté.

INVITE le Conseil Municipal à en prendre connaissance et à en délibérer. Il lui propose d'approuver le P.O.S. tel qu'il se présente désormais.

Vu le Code de l'Urbanisme et notamment ses articles R 123.12 et R 123.35

Vu la délibération en date du 2 JUIN 1989 présentant la révision du Plan d'Occupation des Sols approuvé le 23 Mai 1979

Vu l'arrêté Municipal du 27 Février 1990 relatif à la procédure de révision du P.O.S.

Vu l'arrêté Municipal du 19 Novembre 1991 prescrivant la mise à l'enquête publique de la révision du P.O.S. du 16 Décembre 1991 au 17 Janvier 1992.

LE CONSEIL MUNICIPAL après en avoir délibéré

CONSIDERANT que le P.O.S. qui lui est soumis est cohérent avec les objectifs, les préoccupations et les aspirations de la Commune, et compte tenu des modifications apportées à la suite de l'enquête publique, peut être approuvé conformément aux articles R 123.12 et R.123.35 du Code de l'Urbanisme.

APPROUVE LE PLAN D'OCCUPATION DES SOLS révisé tel qu'il est annexé à la présente délibération.

DIT que la présente délibération fera l'objet conformément aux articles R 123.10 et R 123.12 du Code de l'Urbanisme d'un affichage en Mairie durant un mois et d'une mention insérée dans deux journaux locaux.

DIT que conformément à l'article R 123.14 du Code de l'Urbanisme, la révision du P.O.S. approuvé esttenue à la disposition du public à la Mairie de VULAINES SUR SEINE aux jours et heures d'ouverture au public ainsi qu'à la Préfecture de Seine et Marne à MELUN.

DIT que la présente délibération sera exécutoire après l'accomplissement des dernières mesures de publicité et transmission au représentant de l'Etat.

Monsieur le Maire :

EXPOSE :

- Qu'en application des articles L.210.1 à L.211.7 et L.213.1 et suivants du Code de l'Urbanisme, le Conseil Municipal peut instituer un Droit de Préemption Urbain sur tout ou partie de zone urbaine ou d'urbanisation future.

- Que la mise en place d'une telle procédure lui paraît appropriée aux zones délimitées au plan joint.

Monsieur le Maire développe l'intérêt pour la commune de définir les secteurs stratégiques du territoire communal où il est judicieux de mettre en place un droit de préemption urbain afin de faciliter la concrétisation des objectifs communaux d'aménagement.

Monsieur le Maire rappelle que chaque décision de préemption devra être motivée.

VU les articles L.210.1 et suivants et R.213.1 et suivants du Code de l'Urbanisme.

VU la délibération du Conseil Municipal de VULAINES SUR SEINE en date du .27.MARS.1992..... approuvant le Plan d'Occupation des Sols communal.

LE CONSEIL MUNICIPAL APRES EN AVOIR DELIBERE :

DECIDE :

1 - D'instituer un Droit de Préemption Urbain dans les zones UA, UB, UC, UK, NA et NAx du Plan d'Occupation des Sols, approuvé le ...27.MARS.1992....., en vue de :

- *réaliser des Equipements collectifs*
- *sauvegarder et mettre en valeur le patrimoine bâti et non bâti*
- *mettre en place une politique locale de l'Habitat*

2 - Le droit de préemption prévu à l'article L.211.1 du Code de l'Urbanisme sera exercé, dans les zones délimitées, par la commune de VULAINES SUR SEINE qui pourra déléguer ce droit le cas échéant dans les conditions édictées à l'article L.213.3 du Code de l'Urbanisme.

3 - La commune exercera le Droit de préemption à compter de l'exécution de l'ensemble des formalités de publicité mentionnées au paragraphe 5.

4 - Les périmètres du droit de préemption seront reportés, pour information, sur les documents graphiques du Plan d'Occupation des Sols, celui-ci sera mis à jour.

5 - La présente délibération sera affichée en Mairie durant un mois et mention en sera insérée dans les deux journaux suivants diffusés dans le Département :

- *LA REPUBLIQUE DE SEINE ET MARNE*
- *LE MONITEUR*

Certifié exécutoire par le Maire ~~Président~~ compte tenu de la réception en Sous-Préfecture le 7/04/92 et de publication le 3/04/92

6 - Un registre sera ouvert en Mairie, dans lequel seront inscrites toutes les acquisitions réalisées par exercice ou délégation du droit de préemption, et l'utilisation effective des biens ainsi acquis. Toute personne pourra consulter ce registre ou en obtenir un extrait.

7 - Une copie de la présente délibération sera envoyée à :

- Direction Départementale des Services Fiscaux,
- Conseil Supérieur du Notariat,
- Chambre Départementale des Notaires,
- Barreau constitué près du Tribunal de Grande Instance,
- Greffe dudit Tribunal,

COMPTE ADMINISTRATIF 1991

Le Conseil Municipal, réuni sous la Présidence de Monsieur VEZARD, délibérant sur le Compte Administratif de l'exercice 1991, dressé par Monsieur F. FONTAINE, Maire, après s'être fait présenter le Budget Primitif, le Budget Supplémentaire et les décisions modificatives de l'exercice considéré

1° Lui donne acte de la présentation faite du Compte Admnistratif, lequel peut se résumer ainsi :

Libellés	Investissements		Fonctionnement		Ensemble	
	Dépenses ou déficits (1)	Recettes ou excédents (1)	Dépenses ou déficits (1)	Recettes ou excédents (1)	Dépenses ou déficits (1)	Recettes ou excédents (1)
COMPTE ADMINISTRATIF PRINCIPAL						
Résultats reportés		452.348,48		1.017.691,84		1.470.040,32
Opérations de l'exercice	2.356.839,72	2.691.781,41	6.607.121,17	6.570.606,35	8.963.960,89	9.262.387,76
TOTAUX	2.356.839,72	3.144.129,89	6.607.121,17	7.588.298,19	8.963.960,89	10.732.428,08
Résultats de clôture		787.290,17		981.177,02		1.768.467,19
Restes à réaliser	10.056.980,00	667.543,00			9.389.437,00	
TOTAUX CUMULÉS				981.177,02		
RÉSULTATS DÉFINITIFS		787.290,17		981.177,02		1.768.467,19

2°- Constate, aussi bien pour la comptabilité principale que pour chacune des comptabilités annexes, les identités de valeurs avec les indications du compte de gestion relative au report à nouveau au résultat d'exploitation de l'exercice et au fonds de roulement du bilan d'entrée et du bilan de sortie, aux débits et aux crédits portés à titre budgétaire aux différents comptes ;

3°- Reconnait la sincérité des restes à réaliser ;

4°- Arrête les résultats définitifs tels que résumés ci-dessus.

Certifié exécutoire par le Maire ~~Président~~
compte tenu de la réception en Sous-Préfecture le 2/04/92
et de publication le 31/03/92

Certifié exécutoire par le Maire
~~Président~~
compte tenu de la réception en
Sous-Préfecture le 2/04/92
et de publication le 3/03/92

FIXATION DES TAUX DES IMPOTS LOCAUX

Monsieur le Maire expose les conditions dans lesquelles peuvent être fixées les Taux des quatre grands impôts locaux.

Le Conseil Municipal, après en avoir délibéré,

Considérant les taux existants et la nécessité de ne pas surimposer les contribuables

Considérant que le Budget Communal nécessite des rentrées fiscales de 3.683.786 Frs

FIXE les taux d'imposition de l'exercice 1992 comme suit :

	P.M. Taux 1991	BASES	Taux 1992	PRODUIT
Taxe d'Habitation	10,21	13.530.000	10,21	1.381.413
Foncier Bâti	20,53	8.201.000	20,53	1.683.665
Foncier Non Bâti	48,06	251.000	48,06	120.631
Taxe professionnelle:	6,81	7.313.910	6,81	498.077
			TOTAL	3.683.786

Certifié exécutoire par le Maire
~~Président~~
compte tenu de la réception en
Sous-Préfecture le 2/04/92
et de publication le 3/03/92

BUDGET PRIMITIF 1992

Le Conseil Municipal, après avoir pris connaissance des propositions de Monsieur le Maire et après en avoir délibéré,

Vu l'avis favorable émis par la Commission du Budget,

APPROUVE le budget 1992, tel qu'il lui est proposé lequel s'équilibre tant en dépenses qu'en Recettes dans les deux sections de FONCTIONNEMENT et d'INVESTISSEMENT, et dont les résultats peuvent se résumer ainsi :

	DEPENSES	RECETTES
SECTION DE FONCTIONNEMENT	7.805.702	7.805.702
SECTION D'INVESTISSEMENT	12.146.151	12.146.151
ENSEMBLE	19.951.853	19.951.853

Certifié exécutoire par le Maire
~~Président~~
compte tenu de la réception en
Sous-Préfecture le 2/05/92
et de publication le 6/05/92

INDEMNITES DES MAIRE ET ADJOINTS

Monsieur le Maire expose que la loi n° 92.108 du 3 Février 1992 relative aux conditions d'exercice des mandats locaux fixe dans son article 15, le taux maximal des indemnités allouées au Maire et Adjoints pour l'exercice de leur fonction.

Que l'article 41 de la dite loi précise que les dispositions de la loi sont applicables à compter du prochain renouvellement des conseils généraux et des conseils régionaux, soit à partir du 29 MARS 1992.

Le Conseil Municipal, après en avoir délibéré,

DECIDE de fixer au taux maximum, le montant de l'indemnité de fonction des Maire et Adjoints applicable à la Commune soit :

- 31 % du montant du traitement correspondant à l'indice brut terminal 1015 de l'échelle indiciaire de la fonction publique, pour le Maire,
- à 40 % maximum de l'indemnité du Maire, celle des Adjoints.

Certifié exécutoire par le Maire
compte tenu de la réception en
Sous-Préfecture le 24/04/92
et de publication le 24/03/92

D.G.E. OPTION ENTRE LA 1ERE ET LA 2EME PART

Monsieur le Maire rappelle à l'Assemblée que les Communes dont la population est comprise entre 2001 et 10 000 habitants ont la faculté d'opter entre la 1ère part ou la 2ème part de D.G.E. à l'occasion du renouvellement des assemblées municipales et ce pour la durée de leur mandat.

Or, suite à la mesure prise en faveur des communes rurales (augmentation des crédits attribués à la 2ème part), l'article 115-II de la loi 92.125 du 6 Février 1992 précise que par dérogation aux dispositions en vigueur, cette faculté peut s'exercer, dans un délai de trois mois à compter de la date en vigueur de la présente loi.

Le Conseil Municipal, après en avoir délibéré

DECIDE d'opter pour le régime de la PREMIERE PART de DOTATION GLOBALE D'EQUIPEMENT pour la Commune.

Certifié exécutoire par le Maire
compte tenu de la réception en
Sous-Préfecture le 7/04/92
et de publication le 24/03/92

INDEMNITES POUR TRAVAUX ELECTORAUX

Le Conseil Municipal, après en avoir délibéré

DECIDE d'attribuer au personnel de la Commune qui participe aux travaux à l'occasion des consultations électorales, une indemnité forfaitaire en application de l'article 5 de l'arrêté ministériel du 27 Février 1962 modifié dont la base est celle de l'I.F.T.S. au taux maximum, servie aux attachés de deuxième classe, par référence à l'I.F.T.S. de 2ème catégorie versée aux agents de l'Etat dont le montant a été fixé par arrêté du 5 Novembre 1991.

Certifié exécutoire par le Maire
compte tenu de la réception en
Sous-Préfecture le 7/04/92
et de publication le 24/03/92

CREATION D'UN EMPLOI

Monsieur le Maire expose à l'Assemblée que la Commune emploie depuis plusieurs années, un agent, dans le cadre des contrats T.U.C. et C.E.S. et qu'il a été constaté que cet emploi était nécessaire au fonctionnement du service voirie et propose, au Conseil Municipal de créer un emploi d'agent d'entretien dans la perspective du recrutement définitif de cet agent.

Le Conseil Municipal, après en avoir délibéré,

DECIDE de créer un emploi d'Agent d'Entretien à compter du 1er JUIN 1992.

CONVENTION CONTRAT EMPLOI SOLIDARITE

Monsieur le Maire expose à l'Assemblée, qu'avec l'arrivée des beaux jours, les services municipaux de la voirie doivent être renforcés afin d'assurer un service normal.

Il propose de passer une convention "Contrat-Emploi-Solidarité" avec l'Etat en vue de recruter des personnes pour assurer les tâches d'entretien de la voirie, des espaces vèrts ou autres activités d'utilités collectives.

Le Conseil Municipal après en avoir délibéré

AUTORISE Monsieur le Maire à signer une convention "Contrat-Emploi-Solidarité" avec l'Etat.

DIT que les crédits nécessaires pour la prise en charge des dépenses liées à cette convention sont inscrits au Budget Primitif 1991.

Certifié exécutoire par le Maire
compte tenu de la réception en
Sous-Préfecture le 24/04/92
et de publication le 23/04/92

Certifié exécutoire par le Maire ~~Président~~
compte tenu de la réception en
Sous-Préfecture le 13/04/92
et de publication le 9/04/92

FINANCEMENT TRAVAUX D'AMENAGEMENT DE LA Z.A. PETIT ROCHER

Le Conseil Municipal après avoir pris connaissance du projet de contrat établi par le Crédit Local de France,

DECIDE :

1°- Pour financer les travaux d'aménagement de la Zone d'Activités du Petit Rocher, la Commune de VULAINES SUR SEINE contracte auprès du Crédit Local de France, un emprunt de la somme de 4.000.000 Frs à taux révisable indexé sur le PIBOR, d'une durée de 6 ans.

2°- Monsieur le Maire, est autorisé à signer le projet de contrat dont le texte est annexé à la présente délibération.

Certifié exécutoire par le Maire ~~Président~~
compte tenu de la réception en
Sous-Préfecture le 7/04/92
et de publication le 3/04/92

ATTRIBUTION D'UNE SUBVENTION D'EQUIPEMENT

Monsieur le Maire expose à l'Assemblée que les travaux d'assainissement de la Zone d'activité du Petit Rocher, sont réalisés par le Syndicat d'Assainissement SAMOREAU-VULAINES.

Que le coût des travaux a été fixé à 1.689.000 Frs H.T. à l'issue de l'appel d'offres ouvert lancé par le Syndicat, ces travaux étant entièrement destinés à la réalisation des travaux d'assainissement de la Zone de la Commune de VULAINES cette dernière en assurera le financement.

Il propose à l'Assemblée d'attribuer au Syndicat d'assainissement SAMOREAU-VULAINES une subvention d'équipement de 1.689.000 Frs qui sera versée au fur et à mesure des demandes de paiement de l'entreprise titulaire de marché.

Le Conseil Municipal, après en avoir délibéré,

DECIDE d'attribuer une subvention d'équipement au Syndicat d'assainissement SAMOREAU-VULAINES d'un montant égal au coût des travaux.

DIT que les crédits nécessaires sont inscrits au Budget Primitif 1992 article 130 programme 001.

QUESTIONS DIVERSES

Au cours du Tour de table, les questions suivantes ont été abordées.

- l'implantation de ralentisseur, le marquage et la signalisation de la sortie des écoles, pour améliorer la sécurité dans la Commune.
- l'excavation rue du Clos Bouteau
- l'aménagement de la Place Charles de Gaulle.

A 24 heures 15 l'Ordre du Jour étant épuisé
La séance est levée et ont signé au registre les membres présents.

F. FONTAINE M. VEZARD Mme PETIT M. HUMBERT M. OLIVIER

Mr HUSSON Mme DELPORTE Mr BOURGOIN Mr. DELARUE Mme DEROUSSE

Mme CHANTOISEAU Mme AZZARA Mr SIMON Mr CHARBONNIER Mr GRANGER

DEPARTEMENT DE SEINE ET MARNE

COMMUNE DE VULAINES SUR SEINE

EXTRAIT DU REGISTRE DES DÉLIBÉRATIONS DU CONSEIL MUNICIPAL

L'an deux mille six, le huit du mois de juin à vingt et une heures, les membres composant le Conseil Municipal de la Commune de Vulaines-sur-Seine, régulièrement convoqués le deux juin se sont réunis au lieu ordinaire de leurs séances en session ordinaire sous la présidence de Monsieur CHARBONNIER, maire.

Nombre de conseillers : en exercice : 17 présents : 16 votants : 16	Présents	M. CHARBONNIER, Maire. MM. et Mmes ; DUTHEIL, JEOFFRET-CHANTOISEAU, VAILLAUT, LARDRY, Adjoints. MM. et Mmes ; HITZEL, DEROUSSE, MENU, VILLARD, BURETTE, PERRIN, HENDRIKS, WENGER, CHADAILLAT, DEROUET, RIO, Conseillers Municipaux.
date de la convocation : 02 juin 2006	Absente non excusée	Mme FREMY
date d'affichage : 02 juin 2006	Secrétaire de séance : Monsieur Daniel WENGER	

DROIT DE PREEMPTION URBAIN - Exclusion du champ d'application des terrains issus de lotissement

VU la délibération du Conseil Municipal en date du 27 mars 1992, instituant un droit de préemption urbain dans les zones UA, UB, UC, UK, NA et NAx du Plan d'Occupation des Sols,

VU l'article L.211-1 dernier alinéa du Code de l'Urbanisme permettant d'exclure du champ d'application du droit de préemption urbain, lorsqu'un lotissement a été créé, la vente des lots issus dudit lotissement,

CONSIDERANT que la commune n'entend pas user de son droit de préemption sur ces terrains,

LE CONSEIL MUNICIPAL, après en avoir délibéré, à l'unanimité,

DECIDE d'exclure du champ d'application du droit de préemption urbain, la vente des 32 lots issus du lotissement dit « *Le Domaine de la Haute Varenne* », accordé par arrêté du 08 février 2005,

PRECISE que cette décision est valable pour une durée de CINQ ANS à compter du jour où elle est exécutoire.

Fait et délibéré, en séance les jours, mois et an susdits et ont signé au registre les membres présents
Pour extrait certifié conforme, A Vulaines-sur-Seine le 14 juin 2006
Le Maire,
Jacques CHARBONNIER

MAIRIE DE VULAINES-SUR-SEINE (Seine-et-Marne)

Certifié exécutoire par le Maire
Compte tenu de la réception en
Sous-Préfecture le : 15 JUIN 2006
et de publication le : 15 JUIN 2006

Le Maire,
J. CHARBONNIER

S/P. FEL
15-06-06

Département de Seine-et-Marne

RÉPUBLIQUE FRANÇAISE

Vulaines-sur-Seine

COMMUNE DE VULAINES-SUR-SEINE
Extrait du registre des délibérations du Conseil Municipal

L'an deux mille huit ; le douze du mois de décembre à vingt heures trente, les membres composant le conseil municipal de la commune de Vulaines-sur-Seine, régulièrement convoqués le cinq décembre se sont réunis au lieu ordinaire de leurs séances en session ordinaire sous la présidence de Monsieur CHARBONNIER, maire.

Nombre de conseillers : en exercice : 19 présents : 17 votants : 19	Présents	M. CHARBONNIER, maire. MM. et Mmes ; LARDRY, JEOFFRET-CHANTOISEAU, WENGER, VAILLAUT, PARADEIS, adjoints. MM. et Mmes ; BONNAULT, SARDA, CORNET, JOSSERAND, VILLARD, DOUAY, THOMAS, MESSEMBOURG, MENU, PERRIN, OLIVEIRA SILVA, conseillers municipaux.
date de la convocation : 05 décembre 2008	Absents excusés	Mme MEYNIEL pouvoir à M. WENGER M. EHRET pouvoir à M. CHARBONNIER
date d'affichage : 08 décembre 2008	Secrétaire de séance : Monsieur Daniel WENGER	

DÉCLARATION DE TRAVAUX «CLOTURES»

Vu le code général des collectivités territoriales,

Vu le Plan d'occupation des Sols,

Vu le code de l'urbanisme et notamment son nouvel article R.421-12 dans sa rédaction issue de l'ordonnance n ° 2005-1527 du 08 décembre 2005 relative au permis de construire et aux autorisations d'urbanisme,

Vu le décret n° 2007-18 du 05 janvier 2007 pris pour application de l'ordonnance susvisée,

Vu le décret n° 2007-817 du 11 mai 2007 et notamment son article 4 portant la date d'entrée en vigueur de la réforme des autorisations d'urbanisme au 1er octobre 2007,

Considérant qu'à compter de cette date, le dépôt d'une déclaration préalable à l'édification d'une clôture ne sera plus systématiquement requis,

Considérant que le conseil municipal peut décider de soumettre les clôtures à déclaration sur son territoire en application du nouvel article R.421-12 du code de l'urbanisme,

Considérant l'intérêt de s'assurer du respect des règles fixées par le Plan d'Occupation des Sols préalablement à l'édification de la clôture et d'éviter ainsi la multiplication de projets non conformes et le développement éventuel de contentieux,

LE CONSEIL MUNICIPAL, après en avoir délibéré, à l'unanimité,

DÉCIDE de soumettre l'édification des clôtures à une procédure de déclaration préalable, à compter du 1er janvier 2009, sur l'ensemble du territoire communal, en application de l'article R.421-12 du code de l'urbanisme.

Fait et délibéré, en séance les jour, mois et an susdits et ont signé au registre les membres présents
Pour extrait certifié conforme, à Vulaines-sur-Seine, le 15 décembre 2008
Le Maire,
Jacques CHARBONNIER

Certifié exécutoire par le Maire
Compte tenu de la réception en
Sous-Préfecture le : 16 DEC. 2008
et de publication le : 17 DEC. 2008
Le Maire,
Jacques CHARBONNIER

3/P FBL
16-12-08

Vulaines-sur-Seine

COMMUNE DE VULAINES-SUR-SEINE
Délibération du Conseil Municipal

N° 24/11/2011 - 001

L'an deux mille onze ; le vingt-quatre du mois de novembre à vingt heures trente, les membres composant le conseil municipal de la commune de Vulaines-sur-Seine, régulièrement convoqués le dix-sept novembre se sont réunis au lieu ordinaire de leurs séances en session ordinaire sous la présidence de Monsieur CHARBONNIER, maire.

Nombre de conseillers : en exercice : 18 présents : 11 votants : 15	*Présents*	M. CHARBONNIER, maire. MM. et Mmes ; LARDRY, JEOFFRET-CHANTOISEAU, WENGER, VAILLAUT, PARADEIS, adjoints. MM. et Mmes ; BONNAULT, VILLARD, DOUAY, MENU, PERRIN, conseillers municipaux.
date de la convocation : 17 novembre 2011	*Absents excusés*	Mme MEYNIEL pouvoir à M. BONNAULT. M. EHRET pouvoir à M. CHARBONNIER. M. CORNET pourvoir à M. PARADEIS. M. MESSEMBOURG pourvoir à M. WENGER. MM. JOSSERAND, THOMAS, OLIVEIRA SILVA.
date d'affichage : 18 novembre 2011	Secrétaire de séance : Monsieur Daniel WENGER.	

REFORME DE LA FISCALITE DE L'AMENAGEMENT

Monsieur le Maire indique que pour financer les équipements publics de la commune, une nouvelle taxe remplaçant la taxe locale d'équipement et la participation pour aménagement d'ensemble a été créée. Elle sera applicable à compter du 1er mars 2012.

Elle est aussi destinée à remplacer, au 1er janvier 2015, les participations telles que, notamment, la participation pour voirie et réseaux (PVR), la participation pour raccordement à l'égout (PRE).

Vu le code de l'urbanisme et notamment ses articles L.331-1 et suivants,

Le Conseil Municipal, après en avoir délibéré, à l'unanimité,

DECIDE :

- d'instituer sur l'ensemble du territoire communal, la taxe d'aménagement au taux de 5 %.

La présente délibération est valable pour une durée de 3 ans (soit jusqu'au 31 décembre 2014). Toutefois, le taux fixé ci-dessus pourra être modifiés tous les ans.

Elle est transmise au service de l'Etat chargé de l'urbanisme dans le département au plus tard le 1er jour du 2ème mois suivant son adoption.

Fait et délibéré, en séance les jour, mois et an susdits et ont signé au registre les membres présents
Pour extrait certifié conforme, à Vulaines-sur-Seine, le 25 novembre 2011
Le Maire,
Jacques CHARBONNIER

MAIRIE DE VULAINES-SUR-SEINE (Seine-et-Marne)

Certifié exécutoire par le Maire
Compte tenu de la réception en
Sous-Préfecture le : - 2 DEC. 2011
et de publication le : 30 NOV. 2011
Le Maire,
Jacques CHARBONNIER

MAIRIE DE VULAINES-SUR-SEINE (Seine-et-Marne)

SAP FBL 02/12/11

Ref. 201 503 Berger-Levrault (1012)

PRISE EN COMPTE DU RISQUE INONDATION

I - RECOMMANDATIONS RELATIVES AU RISQUE INONDATION

Il convient d'identifier quels sont les risques d'inondation, par débordement de rivière, de réseau, par ruissellement, ou par remontée de nappes[1], afin de mettre en œuvre des dispositions de prévention adaptées dans le PLU.

Au-delà de ces dispositions, et en compatibilité avec les orientations fondamentales de la gestion équilibrée de la ressource en eau, il est nécessaire d'agir pour la préservation des champs actuels d'expansion des crues, afin de ne pas détourner l'inondation vers d'autres zones. En ce sens, il est souhaitable de limiter les implantations en zone inondable.

De même, il est crucial de veiller à la limitation de l'imperméabilisation des sols (en particulier au niveau du bassin versant). L'imperméabilisation croissante des sols augmente les volumes des eaux pluviales, celles-ci n'étant plus absorbées par le sol. Elle constitue un facteur aggravant du risque d'inondation.

De plus, l'imposition de règles de limitation du ruissellement pour les nouvelles constructions et de traitement des eaux pluviales sera à envisager, par exemple via des dispositions de rétention à la parcelle des eaux pluviales et de pré-traitement.

Il est rappelé que les objectifs du SDAGE du bassin de la Seine-Normandie en ce domaine sont d'assurer la cohérence hydraulique de l'occupation des sols et de limiter le ruissellement et l'érosion, et de maîtriser les rejets par temps de pluie.

En outre, dans le cas où la commune est concernée par un SAGE, le PLU devra également tenir compte des orientations spécifique de ce SAGE en matière de risque naturels.

I.1 - Intégration dans le PLU du risque inondation

I.1.1 - Rapport de présentation

Au-delà de l'identification et de l'analyse du risque dans le rapport de présentation, le PLU doit orienter la définition des zones constructibles de manière adaptée à la connaissance des risques et de l'aléa.

Par ailleurs, le PLU devra, via l'évaluation environnementale, évaluer l'impact des aménagements prévus sur les territoires en amont au regard du risque inondation.

I.1.2 - Le règlement, plan de zonage et dispositions écrites

Dès lors que les études d'aléa inondation sont connues des collectivités, il convient de reporter l'emprise de la zone inondable sur les documents graphiques du PLU par une trame spécifique.

Le PLU peut, en outre, reprendre les zones instituées par la commune par application de l'article L.2224-10 CGCT. Cette disposition permet de délimiter les zones où des mesures doivent être prises pour limiter l'imperméabilisation des sols et pour assurer la maîtrise du débit et de l'écoulement des eaux pluviales et de ruissellement.

---

1 Voir le site http://www.inondationsnappes.fr/

GÉORISQUES
Mieux connaître les risques sur le territoire

Aléa retrait-gonflement des argiles

- Aléa fort
- Aléa moyen
- Aléa faible
- A priori nul

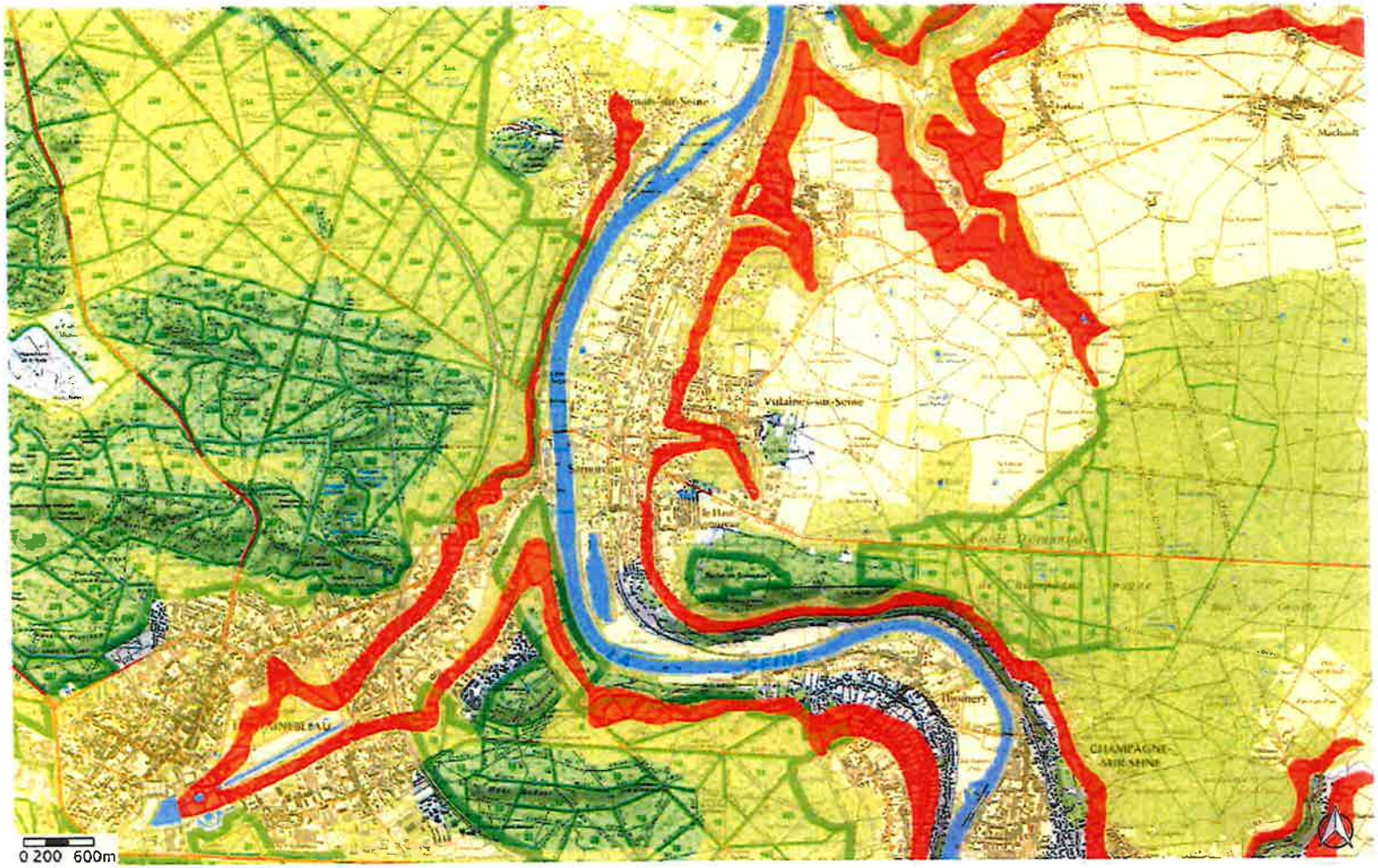

1 : 100 000

© IGN, © TELEATLAS, © BRGM

Île de la Seine à Héricy

Nom officiel : Île aux Barbiers, de la Jonchère et du Berceau

N° du site : 5503

Communes : Héricy, Samois-sur-Seine, Vulaines-sur-Seine (77)

STATUT : Site inscrit

Par arrêté en date du : 31 juillet 1931

SUPERFICIE : 8.716 ha

LIMITES ET AUTRES PROTECTIONS : voir cartographie

OUVERTURE AU PUBLIC : oui

EXPOSÉ DES MOTIFS

La protection du site a été décidée en application de la loi du 2 mai 1930.

IDENTITE

Samois-sur-Seine, les îles, la forme originale du plan d'eau, le port, la navigation commerciale et de plaisance, forment un ensemble remarquable. Les promenades en bord de Seine y sont très agréables.

Le site doit son attrait aux deux îles situées le plus au nord sur le territoire de Samois-sur-Seine, joli bourg résidentiel étagé sur le bord du plateau de la forêt de Fontainebleau.

George Sand et Alfred de Musset y ont séjourné. Django Reinhardt y est enterré.

,L'île aux Barbiers, au nord, est la plus grande. Elle fut jadis entretenue (platanes, pin, saule pleureur, restes de constructions), mais elle retourne désormais à l'état naturel.

Le bras gauche de la Seine, situé entre la rive et l'île aux Barbiers, constitue un port où sont amarrés des péniches et des bateaux de plaisance ou d'habitation.

Au centre, l'île du Berceau a vu ses deux extrémités reliées par un pont à la rive gauche de la Seine. Elle prolonge de manière agréable la promenade sur la rive de Samois-sur-Seine. Les plantations d'arbres et le chemin reliant les deux ponts confèrent à cette île le caractère d'un parc assez naturel.

ARCHITECTURE

Reponse n° 3

Inventaire général du patrimoine culturel

edifice / site	Jardin d'agrément dit parc du château des Brûlis
localisation	Ile-de-France ; Seine-et-Marne ; Vulaines-sur-Seine
aire d'étude	Seine-et-Marne
dénomination	jardin d'agrément
période de construction	19e siècle
siècle précis	4e quart 19e siècle
[illegible]	1880
auteurs	maître d'oeuvre inconnu
[illegible]	jardin irrégulier
[illegible]	jardin de niveau
[illegible]	propriété privée
[illegible]	fermé au public
type d'étude	pré-inventaire (jardins remarquables, documentation préalable)
[illegible]	Collette Florence
référence	IA77000500
	© Ministère de la Culture, direction de l'architecture et du patrimoine ; © Ministère de l'écologie et du développement durable
enquête	1996
date [illegible]	2003/07/31

Protection des droits des auteurs de la base Mérimée, des notices et des images :
Aucune exploitation, notamment la diffusion et la reproduction, intégrale ou par extrait, autre que celle prévue à l'article L.122-5 du Code de la propriété intellectuelle, de la base de données, des notices et des images de ce site ne peut être réalisée sans autorisation préalable du ministre chargé de la culture ou, le cas échéant, du titulaire des droits d'auteur s'il est distinct de lui, sous peine de poursuites pour contrefaçon en application de l'article L.335-3 du Code de la propriété intellectuelle.

1 2 3

Requête ((77533) :INSEE)
Relations Synonymes=1 Spécifiques=9 Génériques=0

ARCHITECTURE

>> Liste des réponses | Affiner la recherche | Autre recherche

Réponse n° 1

Inventaire général du patrimoine culturel

édifice - site	Jardin d'agrément du musée Stéphane Mallarmé
localisation	Ile-de-France ; Seine-et-Marne ; Vulaines-sur-Seine
aire d'étude	Seine-et-Marne
adresse	quai Mallarmé
[illegible]	Seine (la)
[illegible]	jardin d'agrément
[illegible]	allée
[illegible]	pelouse ; carré de jardin ; arbre isolé ; massif de fleurs
[illegible]	4e quart 20e siècle
[illegible]	1992
[illegible]	Dolfus Florence (paysagiste)
[illegible]	conseil général (commanditaire)
[illegible]	jardin régulier
[illegible]	jardin de niveau
[illegible]	propriété publique
[illegible]	ouvert au public
[illegible]	pré-inventaire (jardins remarquables, documentation préalable)
[illegible]	Collette Florence
[illegible]	IA77000403
	© Ministère de la Culture, direction de l'architecture et du patrimoine ; © Ministère de l'écologie et du développement durable
[illegible]	1993
[illegible]	2003/07/31

Protection des droits des auteurs de la base Mérimée, des notices et des images :
Aucune exploitation, notamment la diffusion et la reproduction, intégrale ou par extrait, autre que celle prévue à l'article L.122-5 du Code de la propriété intellectuelle, de la base de données, des notices et des images de ce site ne peut être réalisée sans autorisation préalable du ministre chargé de la culture ou, le cas échéant, du titulaire des droits d'auteur s'il est distinct de lui, sous peine de poursuites pour contrefaçon en application de l'article L.335-3 du Code de la propriété intellectuelle.

1 2 3

Requête ((77533) :INSEE)
Relations Synonymes=1 Spécifiques=9 Génériques=0

ARCHITECTURE

Reponse n° 2

Monuments historiques

edifice : site Maison de Mallarmé

localisation Ile-de-France ; Seine-et-Marne ; Vulaines-sur-Seine

dénomination maison

personnalité s Mallarmé Etienne, dit : Mallarmé Stéphane (habitant célèbre)

propriété Propriété du département

protection MH 1946/06/18 : inscrit MH

Maison de Mallarmé, à Valins : inscription par arrêté du 18 juin 1946

protection Recensement immeubles MH

[illegible]

[illegible] PA00087333

© Monuments historiques, 1992

[illegible] 1993/06/24

[illegible] 2014/01/16

Contact service producteur

Protection des droits des auteurs de la base Mérimée, des notices et des images :
Aucune exploitation, notamment la diffusion et la reproduction, intégrale ou par extrait, autre que celle prévue à l'article L.122-5 du Code de la propriété intellectuelle, de la base de données, des notices et des images de ce site ne peut être réalisée sans autorisation préalable du ministre chargé de la culture ou, le cas échéant, du titulaire des droits d'auteur s'il est distinct de lui, sous peine de poursuites pour contrefaçon en application de l'article L.335-3 du Code de la propriété intellectuelle.

1 2 3

Requête ((vulaines sur seine) :LOCA,PLOC,INSEE)

Relations Synonymes=1 Spécifiques=9 Génériques=0

COMMUNE DE VULAINES-SUR-SEINE

Routes soumises à l'article L.111-1-4 du code de l'urbanisme

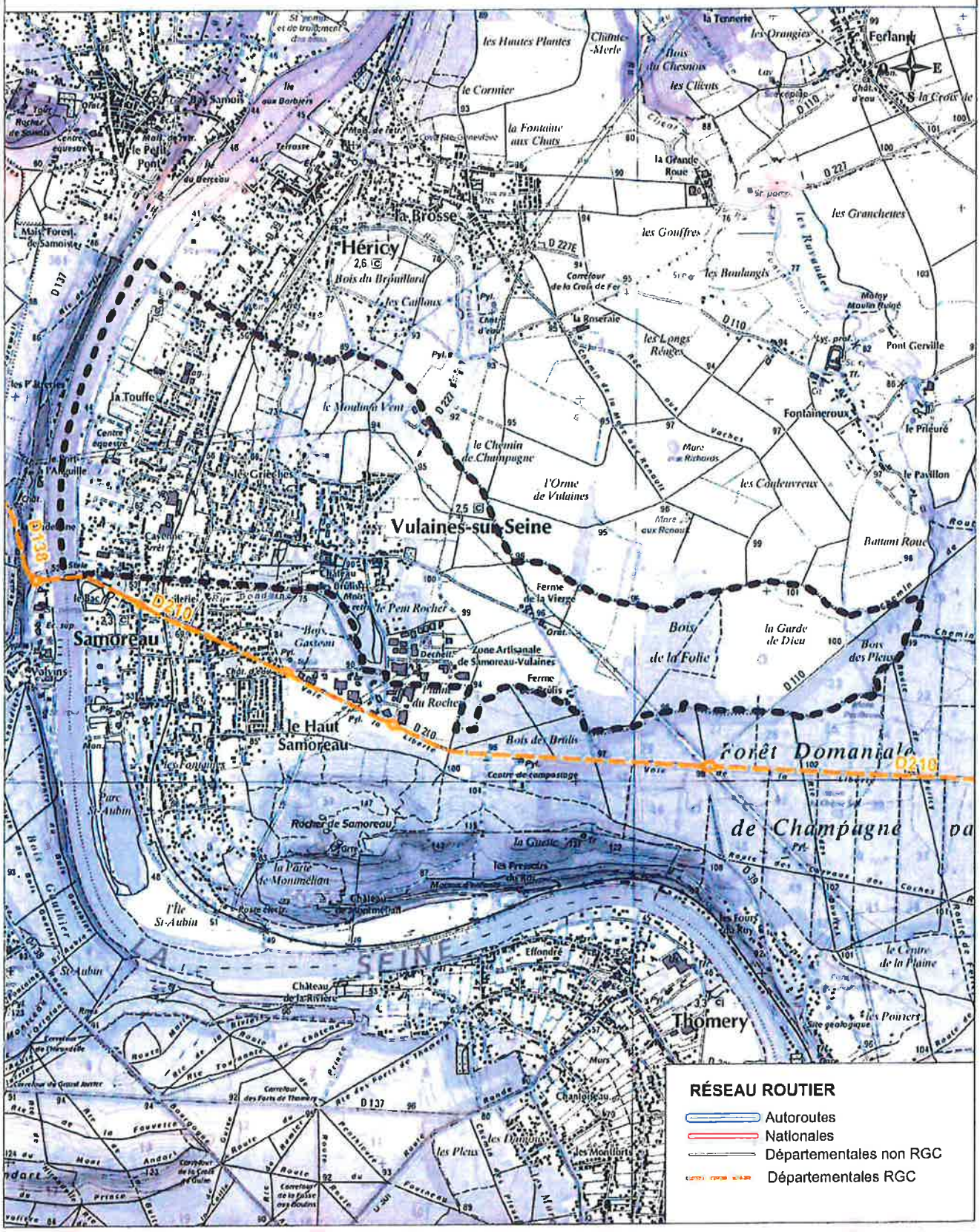

RÉSEAU ROUTIER

- Autoroutes
- Nationales
- Départementales non RGC
- Départementales RGC

Liberté . Égalité . Fraternité
RÉPUBLIQUE FRANÇAISE
Préfète de Seine-et-Marne

Carte établie selon données actuelles (susceptible d'évolution)
Fond cartographique numérique : IGN ©® BD carto - Scan 25

Conception - réalisation : DDT 77/SAPP/MO/ChT

Date : 14/08/2014

ANNEXE

****

P.L.U.

PRESCRIPTIONS GENERALES A APPOSER AU REGLEMENT DE ZONES INCLUANT DES ROUTES DEPARTEMENTALES

✧ Article 2 – Occupations et utilisations du sol admises

Sont autorisés : les affouillements et exhaussements de sols liés à des aménagements d'infrastructures routières publiques.

✧ Article 3 – Accès et voirie

La création d'accès riverains est interdite sur voirie départementale en zone non urbaine.

Les créations et modifications de voies (en et hors agglomération) se raccordant sur la voirie départementale sont soumis à l'accord préalable du gestionnaire de la voirie.

Compte tenu de la position des accès, de leur configuration ainsi que de la nature et de l'intensité du trafic, des prescriptions particulières pourront être imposées si les accès présentent un risque pour la sécurité des usagers des voies publiques ou pour celles des personnes utilisant ces accès.

Lorsque le terrain est desservi par plusieurs voies, les constructions peuvent n'être autorisées que sous réserve que l'accès soit établi sur la voie où la gêne pour la circulation sera la moindre.

✧ Article 12 – Stationnement tous modes

Il y a lieu de prendre en compte la dernière réglementation (décret n° 2011-873 du 25/07/2011) et de s'appuyer sur les documents techniques du CERTU ou du PDUIF sur le sujet pour préconiser un stationnement sécurisé des vélos aux abords des équipements collectifs, commerciaux, d'activités de travail … .

NB : Il est rappelé que tout plan d'alignement de voirie concernant une voirie départementale constitue une servitude d'utilité publique et doit être mis en annexe du PLU.

ITINÉRAIRE 30
DE FONTAINE-LE-PORT À SAINT-MAMMÈS

Descriptif des variantes

Variante	Km	Voie	Etat	Portée [illegible]
30 A	21,6	Halage	Variable	SP
		VC	Bon	RA
		D 210	Bon	AC
		VC	Bon	RA
		Halage	Variable	SP
		VC	Bon	RA
		D 301	Bon	RA
		VC	Bon	RA
		Halage	Variable	SP
30 B	15,8	D 39	Bon	RA
		VC	Bon	RA

La liaison comporte deux parcours possibles:

En rive droite de la Seine (30b), elle emprunte la D 39 jusqu'à Samoreau, puis des voies communales à faible trafic jusqu'à Champagne-sur-Seine.

En rive gauche de la Seine (30a), elle emprunte essentiellement les voies de halage dont la continuité reste parfois à rétablir (à l'exception de la traversée de Veneux-les-Sablons).

La variante 30a suit les berges de la Seine puis du Loing dans la traversée de Veneux-les-Sablons. Sa continuité est aléatoire.

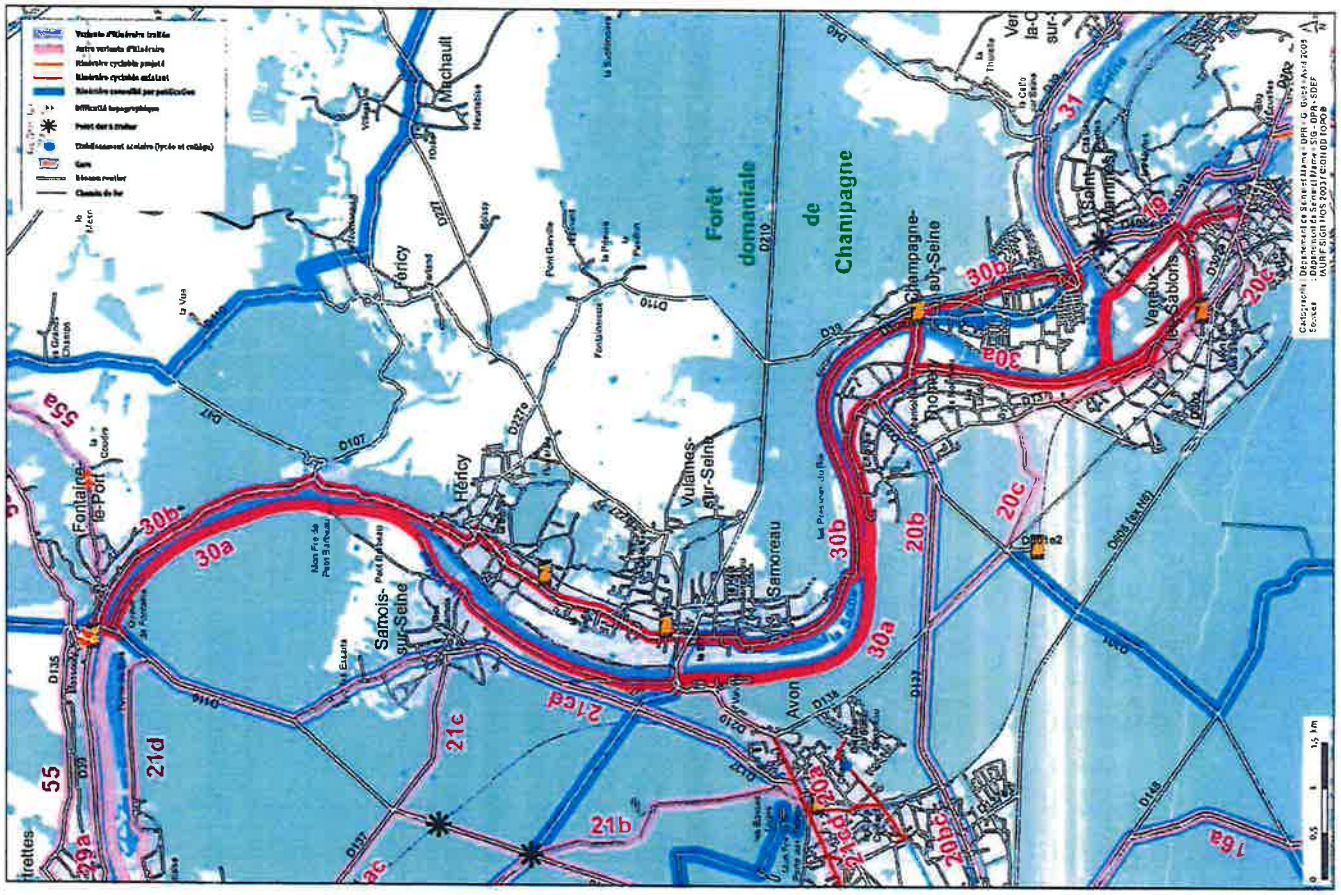

Tableau comparatif des variantes de l'itinéraire

Variante	[illegible]	[illegible]	[illegible]	[illegible]	[illegible]	[illegible]	[illegible]	[illegible]	[illegible]	[illegible]	[illegible]	[illegible]
30 A	7	0	0	0	1	0	1	0	1	0	0	10
30 B	15	0	0	0	1	0	0	0	1	0	0	17

SEINE-MARNE 77
LE DÉPARTEMENT

Zones potentielles ENS
Vulaines-sur-Seine

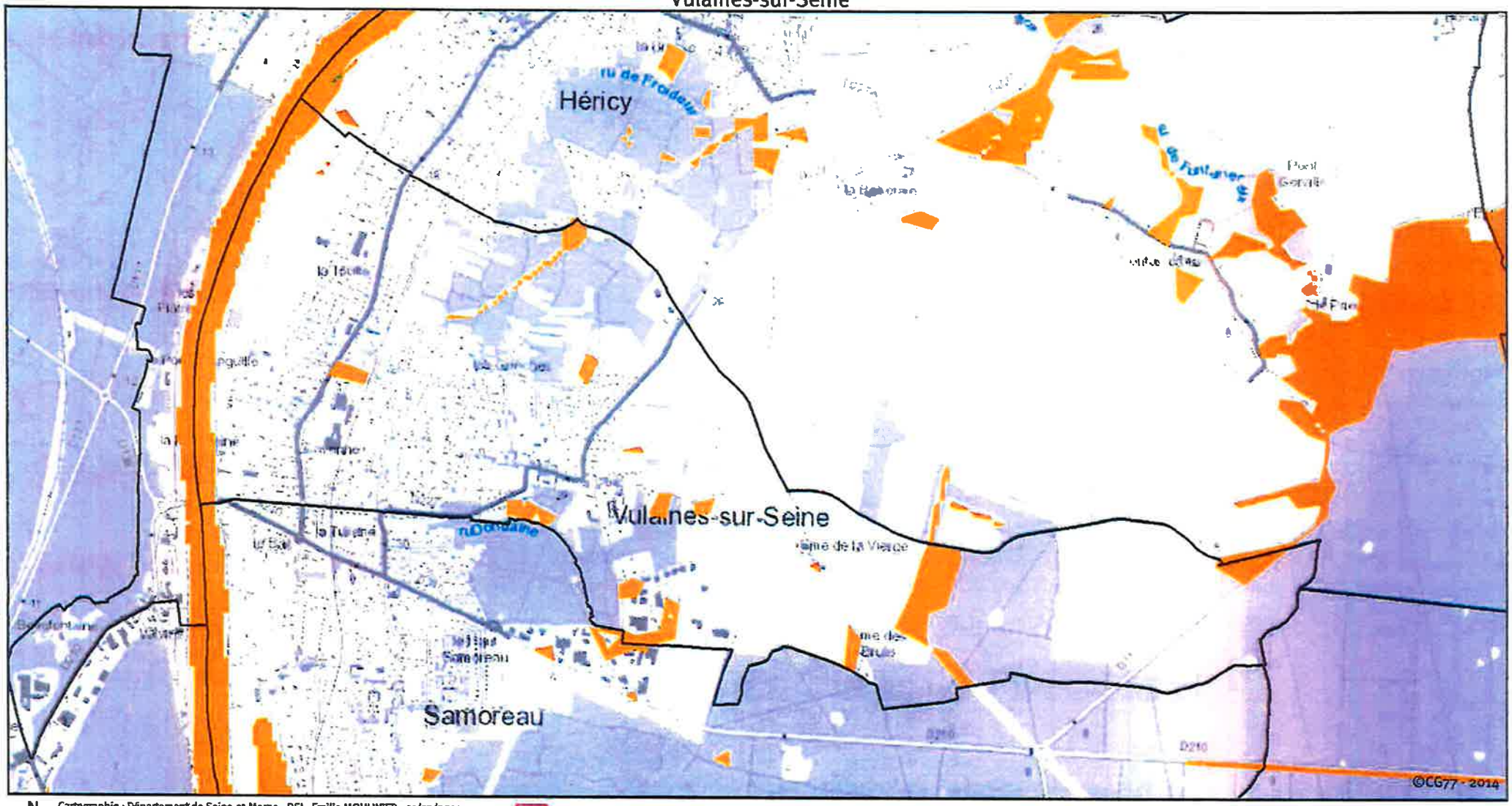

N

Cartographie : Département de Seine-et-Marne - DSI - Emilie MOULINIER - 01/12/2014
Sources : Département de Seine-et-Marne - SIG - DPR - DEE
©IAU-IdF / ©IGN - BDTOPO® 2013

0 0,25 0,5 0,75 1 km

Limite de périmètre

Zones potentielles pour les ENS

- Fort
- Moyen
- Faible

PRÉSERVATION DES MILIEUX NATURELS DANS LE PLU

I - LES OUTILS D'INTÉGRATION DE LA TRAME VERTE ET BLEUE (TVB)

L'article L.123-1-5 alinéa 7 du code de l'urbanisme précise que le PLU peut *« identifier et localiser les éléments de paysage et délimiter les quartiers, îlots, immeubles, espaces publics, monuments, sites et secteurs à protéger, à mettre en valeur ou à requalifier pour des motifs d'ordre culturel, historique ou écologique et définir, le cas échéant, les prescriptions de nature à assurer leur protection »*

La législation offre la possibilité d'ingérer des prescriptions aux dispositions opposables du PLU à condition de repérer les éléments à intégrer dans la TVB. Lorsque l'identification des éléments constitutifs de la TVB a été effectuée, celle-ci peut notamment être retranscrite de la façon suivante dans les différentes pièces du PLU

Au niveau du rapport de présentation, on pourra :

- caractériser les espaces naturels remarquables et ordinaires du territoire de la commune et alentours (perspective élargie) ;
- présenter les différents types de corridors écologiques et leurs caractéristiques, les obstacles et les possibilités de franchissements ;
- présenter les critères de sélection des espaces cibles, le cas échéant ;
- à partir des éléments précédents, fournir une cartographie complète de la trame verte et bleue (réservoirs et corridors écologiques, obstacles) ;
- proposer des indicateurs de suivi des incidences de la mise en œuvre du projet de PLU sur la TVB.

Dans le PADD :

- définir la politique environnementale de protection ou de reconquête du patrimoine naturel portée par la collectivité ;
- identifier la TVB à l'échelle de la commune, en cohérence avec l'échelle intercommunale et régionale.

Dans les Orientations d'aménagement et de programmation (OAP), il sera possible de :

- localiser précisément les éléments naturels à conserver, à recréer ainsi que les continuités écologiques à préserver ;
- déterminer des zones non constructibles réservées aux espaces verts ou à la TVB.

Au niveau du règlement, il s'agira de proposer des principes réglementaires permettant de favoriser le prise en compte de la TVB, tels que :

- aux articles 6 et 7 : dans les espaces identifiés comme corridors, garantir une largeur minimale à maintenir par rapport aux voies ou limites séparatives, à traiter en espaces libre de pleine terre (dont le pourcentage total sur la parcelle sera réglementé par l'article 13) ;
- à l'article 11 : on pourra autoriser les façades et toitures végétalisées, ainsi que favoriser les clôtures ajourées ou plantées afin de permettre le déplacement de la petite faune ;

COMMUNE DE VULAINES-SUR-SEINE
Protections environnementales

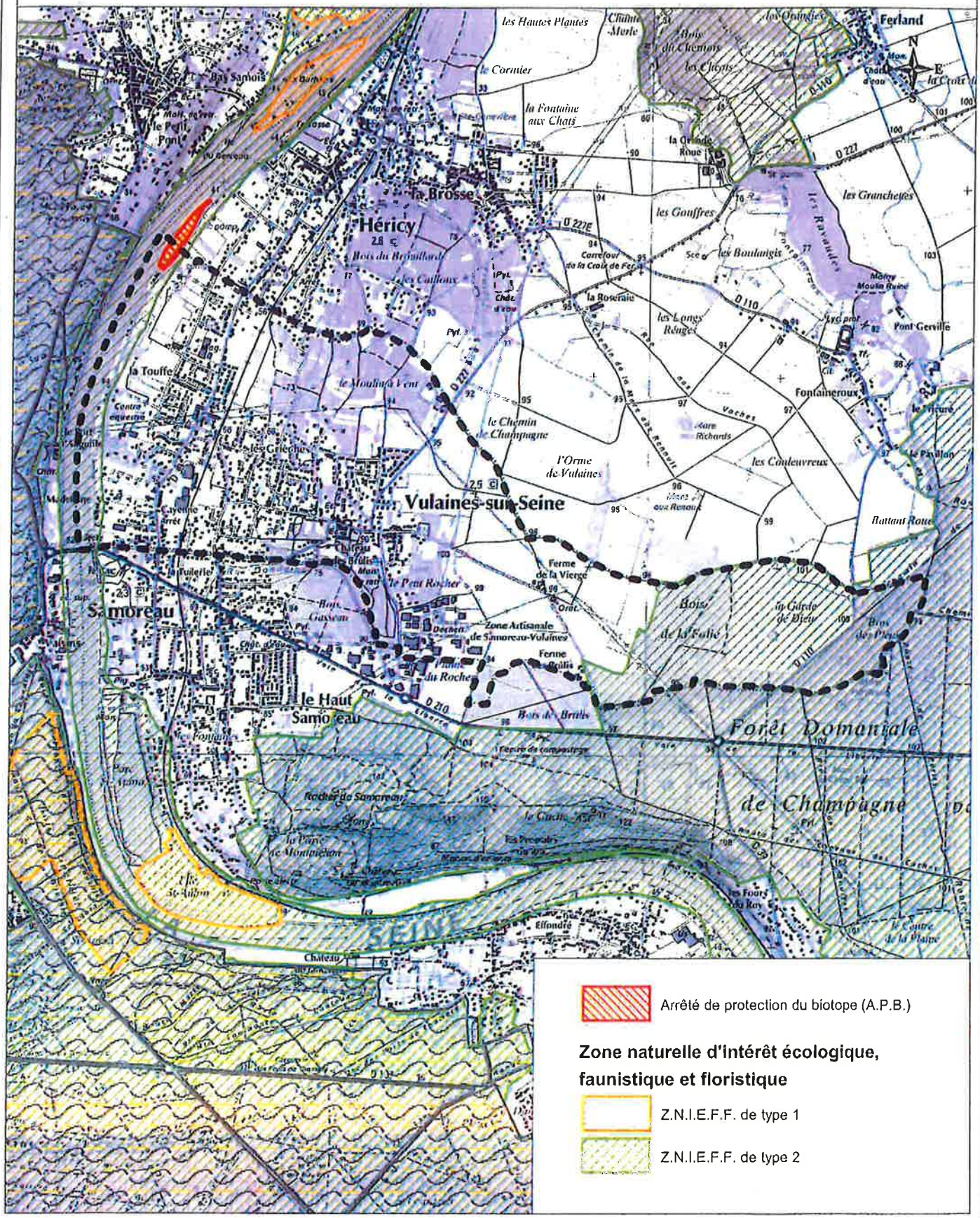

Liberté . Égalité . Fraternité
RÉPUBLIQUE FRANÇAISE
Préfète de Seine-et-Marne

Carte établie selon données actuelles (susceptible d'évolution)
Fond cartographique numérique : IGN ©® BD carto - Scan 25
Source : DRIEE

Conception - réalisation : DDT 77/SAPP/MO/ChT

Date : 14/08/2014

znieff ZONES NATURELLES D'INTÉRÊT ÉCOLOGIQUE, FAUNISTIQUE ET FLORISTIQUE

VALLEE DE LA SEINE ENTRE MELUN ET CHAMPAGNE-SUR-SEINE (Identifiant national : 110001309)

(ZNIEFF continentale de type 2)

(Identifiant régional : 20280000)

Région en charge de la zone : Ile-de-France
Rédacteur(s) : ANVL

1. DESCRIPTION 2
2. CRITERES D'INTERET DE LA ZONE 3
3. CRITERES DE DELIMITATION DE LA ZONE 4
4. FACTEUR INFLUENCANT L'EVOLUTION DE LA ZONE 4
5. BILAN DES CONNAISSANCES - EFFORT DE PROSPECTION 4
6. HABITATS 5
7. ESPECES 6
8. LIENS ESPECES ET HABITATS 45
9. SOURCES 45

1. DESCRIPTION

ZNIEFF de Type 1 inclue(s)

- Id nat. : 110020023 - Marais du Lutin (Id reg. : 77491001)
- Id nat. : 110030081 - Parc de Livry (Id reg. : 77255001)
- Id nat. : 110030061 - LES BASSES GODERNES (Id reg. : 772)

1.1 Localisation administrative

- Avon (INSEE : 77014)
- Bois-le-Roi (INSEE : 77037)
- Champagne-sur-Seine (INSEE : 77079)
- Chartrettes (INSEE : 77096)
- Fontainebleau (INSEE : 77186)
- Fontaine-le-Port (INSEE : 77188)
- Héricy (INSEE : 77226)
- Livry-sur-Seine (INSEE : 77255)
- Rochette (INSEE : 77389)
- Samois-sur-Seine (INSEE : 77441)
- Samoreau (INSEE : 77442)
- Thomery (INSEE : 77463)
- Vaux-le-Pénil (INSEE : 77487)
- Veneux-les-Sablons (INSEE : 77491)
- Vulaines-sur-Seine (INSEE : 77533)

1.2 Altitudes

Minimum (m) : 41
Maximum (m) : 54

1.3 Superficie

1062,63 hectares

1.4 Liaisons écologiques avec d'autres ZNIEFF

Id nat. : 110020023 - Marais du Lutin (Type 1) (Id reg. : 77491001)
Id nat. : 110030061 - LES BASSES GODERNES (Type 1) (Id reg. : 772)
Id nat. : 110030081 - Parc de Livry (Type 1) (Id reg. : 77255001)

1.5 Commentaire général

Ce tronçon de la Seine correspond à une vallée encaissée largement urbanisée à ses abords où la Seine a été canalisée. Cette zone présente toutefois un intérêt écologique par le corridor qu'elle forme mais aussi par les quelques zones de marais ou d'exploitations de granulats qui permettent d'y accueillir une faune et une flore d'intérêt.
Le parc de Livry en constitue un bel exemple : il offre une friche sablo-calcaire permettant à une faune entomologique remarquable de s'y maintenir ainsi que des plans d'eau issus de l'exploitation occupés par des oiseaux d'eau. En effet, cette portion de la Seine se situe sur un axe de migration dont profite l'avifaune. Des effectifs élevés de Chevaliers guignettes viennent faire une halte le long des berges du cours d'eau. On retrouve également des effectifs importants de Mouettes rieuses, la présence du Grand cormoran et l'hivernation sur les plans d'eau du Fuligule morillon, du Fuligule milouin ou encore du Canard chipeau (Parc de Livry, étang de Fontaine le Port).
Bien qu'une grande partie des berges soient artificialisées, certaines portions bénéficient de la présence d'une ripisylve rélictuelle ainsi que de réaménagements écologiques récents (renaturalisation). Par ailleurs, quelques secteurs au sud de la znieff assurent encore des fonctions écologiques de régulation hydraulique, d'auto-épuration des eau, et de zones de frayères pour le Brochet (les basses Godernes, la marais du Lutin).

1.6 Compléments descriptif

1.6.1 Géomorphologie

- Méandre, courbe
- Etang

- Rivière, fleuve
- Lit majeur
- Lit mineur
- Vallée
- Coteau, cuesta

Commentaire sur la géomorphologie

aucun commentaire

1.6.2 Activités humaines

- Agriculture
- Pêche
- Chasse
- Navigation
- Tourisme et loisirs
- Urbanisation discontinue, agglomération
- Urbanisation continue, centre urbain
- Port
- Gestion conservatoire
- Exploitations minières, carrières

Commentaire sur les activités humaines

aucun commentaire

1.6.3 Statut de propriété

- Propriété privée (personne physique)
- Collectivité territoriale
- Domaine public fluvial

Commentaire sur le statut de propriété

aucun commentaire

1.6.4 Mesures de protection

- Terrain acquis par le département grâce à la TDENS
- Réserve de Biosphère, zone de transition
- Zone de Protection Spéciale (Directive Oiseaux)
- Zone Spéciale de Conservation (Directive Habitat)

Commentaire sur les mesures de protection

aucun commentaire

2. CRITERES D'INTERET DE LA ZONE

Patrimoniaux	Fonctionnels	Complémentaires
Ecologique	Fonctions de régulation hydraulique	Paysager
Faunistique	Expansion naturelle des crues	
Insectes	Auto-épuration des eaux	
Poissons	Fonction d'habitat pour les populations animales ou végétales	
Oiseaux	Corridor écologique, zone de passages, zone d'échanges	
Floristique		

Commentaire sur les intérêts

aucun commentaire

3. CRITERES DE DELIMITATION DE LA ZONE

- Fonctionnement et relation d'écosystèmes

Commentaire sur les critères de délimitation de la zone

La limite s'étend de la confluence entre la Seine et le Loing jusqu'à l'agglomération melunaise. La rive gauche est en grande partie contigüe avec le massif de Fontainebleau. La ZNIEFF inclut tous les secteurs d'intérêt écologique et les milieux connexes qui peuvent jouer un rôle fonctionnel in situ auprès de la faune ainsi que pour la régulation du cours d'eau.

4. FACTEURS INFLUENCANT L'EVOLUTION DE LA ZONE

FACTEUR	Pontentiel / Réel
Habitat humain, zones urbanisées	pontentiel
Zones industrielles ou commerciales	pontentiel
Infrastructures linéaires, réseaux de communication	pontentiel
Extraction de matériaux	pontentiel
Rejets de substances polluantes dans les eaux	pontentiel
Modification des fonds, des courants	pontentiel
Création ou modification des berges et des digues, îles et îlots artificiels, remblais et déblais, fossés	pontentiel
Entretien des rivières, canaux, fossés,plans d'eau	pontentiel
Pêche	pontentiel
Envahissement d'une espèce ou d'un groupe	pontentiel
Fermeture du milieu	pontentiel

Commentaire sur les facteurs

aucun commentaire

5. BILANS DES CONNAISSANCES - EFFORTS DES PROSPECTIONS

Aucun	Faible	Moyen	Bon
- Mammifères		- Oiseaux	
- Reptiles		- Poissons	
- Amphibiens		- Insectes	
- Autres Invertébrés		- Phanérogames	
- Ptéridophytes		- Habitats	
- Bryophytes			
- Algues			
- Champignons			
- Lichens			

6. HABITATS

6.1 Habitats déterminants

CORINE BIOTOPE	Source	Surface (%)	Observation
24.1 Lits des rivières	Informateur : ANVL		2003 - 2003

6.2 Habitats autres

Non renseigné

6.3 Habitats périphériques

CORINE BIOTOPE	Source	Surface (%)	Observation
31 Landes et fruticées	Informateur : ANVL		2003 - 2003
41 Forêts caducifoliées	Informateur : ANVL		2003 - 2003
81 Prairies améliorées	Informateur : anvl		2013 - 2013
82 Cultures	Informateur : anvl		2013 - 2013
84.4 Bocages	Informateur : anvl		2013 - 2013
86.41 Carrières	Informateur : anvl		2013 - 2013

6.4 Commentaire sur les habitats

aucun commentaire

7. ESPECES

7.1 Espèces déterminantes

Groupe	Code Espèce (CD_NOM)	Espèce (nom scientifique)	Statut(s) Chorologique(s)	Statut(s) biologique(s)	Sources	Degré d'abondance	Effectif inférieur estimé	Effectif supérieur estimé	Année/ Période d'observation
Insectes	11724	*Cerapheles terminatorius*			Informateur : Toda, G.				1999 - 1999
	51331	*Ledra aurita (Linnaeus, 1758)*			Informateur : PARISOT C.				2004 - 2004
	53700	*Melanargia galathea (Linnaeus, 1758)*			Informateur : PARISOT C.				2004 - 2004
	53727	*Nymphalis polychloros (Linnaeus, 1758)*			Informateur : PARISOT C.				2004 - 2004
	53783	*Apatura ilia ([Denis & Schiffermüller], 1775)*			Informateur : PARISOT C.				2004 - 2004
	53786	*Apatura iris (Linnaeus, 1758)*			Informateur : PARISOT C.				2004 - 2004
	54475	*Iphiclides podalirius (Linnaeus, 1758)*			Informateur : PARISOT C.				2004 - 2004
	65123	*Cercion lindenii (Selys, 1840)*			Informateur : PARISOT C.				2004 - 2004
	65722	*Metrioptera roeselii (Hagenbach, 1822)*			Informateur : PARISOT C.				2004 - 2004
	65839	*Mantis religiosa (Linnaeus, 1758)*			Informateur : PARISOT C.				2004 - 2004
	65878	*Conocephalus dorsalis (Latreille, 1804)*			Informateur : PARISOT C.				2004 - 2004
	65882	*Ruspolia nitidula (Scopoli, 1786)*			Informateur : PARISOT C.				2004 - 2004
	66157	*Chorthippus albomarginatus (De Geer, 1773)*			Informateur : PARISOT C.				2004 - 2004

Groupe	Code Espèce (CD_NOM)	Espèce (nom scientifique)	Statut(s) Chorologique(s)	Statut(s) biologique(s)	Sources	Degré d'abondance	Effectif inférieur estimé	Effectif supérieur estimé	Année/ Période d'observation
	66214	*Aiolopus thalassinus (Fabricius, 1781)*			Informateur : PARISOT C.				2004 - 2004
	247058	*Zygaena filipendulae (Linnaeus, 1758)*			Informateur : PARISOT C.				2004 - 2004
Oiseaux	2446	*Phalacrocorax carbo sinensis (Shaw & Nodder, 1801)*		Hivernage, séjour hors reproduction	Informateur : ANVL			300	2003 - 2003
	3036	*Rallus aquaticus Linnaeus, 1758*			Informateur : ANVL				2003 - 2003
	3070	*Fulica atra Linnaeus, 1758*		Hivernage, séjour hors reproduction	Informateur : ANVL			700	2003 - 2003
	3343	*Sterna hirundo Linnaeus, 1758*			Informateur : ANVL			10	2003 - 2003
	3571	*Alcedo atthis (Linnaeus, 1758)*			Informateur : ANVL				2003 - 2003
Poissons	67606	*Esox lucius Linnaeus, 1758*			Informateur : LAMARCHE S.				
Phanérogames	87933	*Cardamine impatiens L., 1753*							2005 - 2007
					Informateur : Arluison M.				2007 - 2007
	105400	*Leersia oryzoides (L.) Sw., 1788*			Informateur : Arluison M., Carlier G.				2007 - 2007
	105438	*Lemna polyrhiza L., 1753*			Informateur : Arluison M., Carlier G.				2007 - 2007
	115296	*Potamogeton perfoliatus L., 1753*			Informateur : Arluison M.				2007 - 2007
	122243	*Sedum rubens L., 1753*			Informateur : JACQUOT D.				2007 - 2007
	123071	*Sesleria caerulea (L.) Ard., 1763*			Informateur : Arluison M., Carlier G.				2005 - 2007
	123773	*Sison amomum L., 1753*			Informateur : Arluison M., Carlier G.				2005 - 2007

Groupe	Code Espèce (CD_NOM)	Espèce (nom scientifique)	Statut(s) Chorologique(s)	Statut(s) biologique(s)	Sources	Degré d'abondance	Effectif inférieur estimé	Effectif supérieur estimé	Année/ Période d'observation
	124707	*Spirodela polyrhiza (L.) Schleid., 1839*			Informateur : Arluison M., Carlier G.				2007 - 2007
	128307	*Utricularia australis R.Br., 1810*			Informateur : Arluison M., Carlier G.				2007 - 2007
	128316	*Utricularia neglecta Lehm., 1828*			Informateur : Arluison M., Carlier G.				2007 - 2007

7.2 Espèces autres

Groupe	Code Espèce (CD_NOM)	Espèce (nom scientifique)	Statut(s) Chorologique(s)	Statut(s) biologique(s)	Sources	Degré d'abondance	Effectif inférieur estimé	Effectif supérieur estimé	Année/ Période d'observation
Oiseaux	965	*Podiceps cristatus (Linnaeus, 1758)*		Reproducteur	Informateur : Gourdain P. et Hanol. J.				2013 - 2013
	1966	*Anas platyrhynchos Linnaeus, 1758*		Hivernage, séjour hors reproduction	Informateur : ANVL			700	2003 - 2003
	3059	*Gallinula chloropus (Linnaeus, 1758)*		Reproducteur	Informateur : Gourdain P. et Hanol. J.				2013 - 2013
	3283	*Larus ridibundus Linnaeus, 1766*		Hivernage, séjour hors reproduction	Informateur : Gourdain P. et Hanol. J.				2013 - 2013
	3608	*Dryocopus martius (Linnaeus, 1758)*		Reproducteur	Informateur : Gourdain P. et Hanol. J.				2013 - 2013
	3619	*Dendrocopos medius (Linnaeus, 1758)*		Reproducteur	Informateur : Gourdain P. et Hanol. J.				2013 - 2013
	3630	*Dendrocopos minor (Linnaeus, 1758)*		Reproducteur	Informateur : Gourdain P. et Hanol. J.				2013 - 2013
	3760	*Parus caeruleus Linnaeus, 1758*		Reproducteur	Informateur : Gourdain P. et Hanol. J.				2013 - 2013
	3764	*Parus major Linnaeus, 1758*		Reproducteur	Informateur : Gourdain P. et Hanol. J.				2013 - 2013
	3774	*Sitta europaea Linnaeus, 1758*		Reproducteur	Informateur : Gourdain P. et Hanol. J.				2013 - 2013

Groupe	Code Espèce (CD_NOM)	Espèce (nom scientifique)	Statut(s) Chorologique(s)	Statut(s) biologique(s)	Sources	Degré d'abondance	Effectif inférieur estimé	Effectif supérieur estimé	Année/ Période d'observation
	4001	*Erithacus rubecula (Linnaeus, 1758)*		Reproducteur	Informateur : Gourdain P. et Hanol. J.				2013 - 2013
	4117	*Turdus merula Linnaeus, 1758*		Reproducteur	Informateur : Gourdain P. et Hanol. J.				2013 - 2013
	4129	*Turdus philomelos C. L. Brehm, 1831*		Reproducteur	Informateur : Gourdain P. et Hanol. J.				2013 - 2013
	4474	*Pica pica (Linnaeus, 1758)*			Informateur : Gourdain P. et Hanol. J.				2013 - 2013
	4564	*Fringilla coelebs Linnaeus, 1758*		Reproducteur	Informateur : Gourdain P. et Hanol. J.				2013 - 2013
	4583	*Carduelis carduelis (Linnaeus, 1758)*		Reproducteur	Informateur : Gourdain P. et Hanol. J.				2013 - 2013
Lichens	55032	*Verrucaria nigrescens Pers.*			Informateur : CARLIER G.				2005 - 2007
	55792	*Opegrapha rufescens Pers.*			Informateur : CARLIER G.				2005 - 2007
	55971	*Cladonia furcata (Huds.) Schrad.*			Informateur : CARLIER G.				2005 - 2007
	55984	*Cladonia rangiformis Hoffm.*			Informateur : CARLIER G.				2005 - 2007
	56355	*Placynthium nigrum (Huds.) Gray*			Informateur : CARLIER G.				2005 - 2007
	56383	*Collema tenax (Sw.) Ach.*			Informateur : CARLIER G.				2005 - 2007
	56663	*Peltigera horizontalis (Huds.) Baumg.*			Informateur : CARLIER G.				2005 - 2007
	56678	*Peltigera rufescens (Weiss) Humb.*			Informateur : CARLIER G.				2005 - 2007
	56683	*Peltigera canina (L.) Willd.*			Informateur : CARLIER G.				2005 - 2007
	57663	*Cladonia ciliata var. tenuis (Flörke) Ahti*			Informateur : CARLIER G.				2005 - 2007

Groupe	Code Espèce (CD_NOM)	Espèce (nom scientifique)	Statut(s) Chorologique(s)	Statut(s) biologique(s)	Sources	Degré d'abondance	Effectif inférieur estimé	Effectif supérieur estimé	Année/ Période d'observation
	57672	Cladonia portentosa (Dufour) Coem.			Informateur : CARLIER G.				2005 - 2007
	58214	Pertusaria amara (Ach.) nyl.			Informateur : CARLIER G.				2005 - 2007
	58316	Pertusaria albescens (Huds.) M. Choisy & Werner			Informateur : CARLIER G.				2005 - 2007
	58428	Aspicilia contorta (Hoffm.) Kremp.			Informateur : CARLIER G.				2005 - 2007
	58535	Lecanora campestris (Schaer.) Hue			Informateur : CARLIER G.				2005 - 2007
	58805	Hypogymnia physodes (L.) Nyl.			Informateur : CARLIER G.				2005 - 2007
	58836	Parmelia caperata (L.) ach.			Informateur : CARLIER G.				2005 - 2007
	58889	Parmelia sulcata Taylor s.l.			Informateur : CARLIER G.				2005 - 2007
	58919	Parmelia revoluta Flörke			Informateur : CARLIER G.				2005 - 2007
	58977	Parmelia subaurifera Nyl.			Informateur : CARLIER G.				2005 - 2007
	59053	Evernia prunastri (L.) Ach.			Informateur : CARLIER G.				2005 - 2007
	59092	Ramalina farinacea (L.) Ach.			Informateur : CARLIER G.				2005 - 2007
	59510	Caloplaca aurantia (Pers.) Hellb.			Informateur : CARLIER G.				2005 - 2007
	59568	Xanthoria parietina (L.) Th. Fr.			Informateur : CARLIER G.				2005 - 2007
	59593	Diploicia canescens (Dicks.) A. Massal.			Informateur : CARLIER G.				2005 - 2007
	59863	Physcia aipolia (Ehrh.) Hampe			Informateur : CARLIER G.				2005 - 2007

Groupe	Code Espèce (CD_NOM)	Espèce (nom scientifique)	Statut(s) Chorologique(s)	Statut(s) biologique(s)	Sources	Degré d'abondance	Effectif inférieur estimé	Effectif supérieur estimé	Année/ Période d'observation
	59911	Physcia adscendens (Fr.) H. Olivier			Informateur : CARLIER G.				2005 - 2007
	662357	Parmotrema chinense (Osbeck) Hale & Ahti			Informateur : CARLIER G.				2005 - 2007
Hépatiques et Anthocérotes	6246	Metzgeria furcata (L.) Dumort.			Informateur : Arluison, M., Fesolowicz, P.				2005 - 2007
	6265	Pellia endiviifolia (Dicks.) Dumort.			Informateur : Arluison M.				2007 - 2007
	6657	Radula complanata (L.) Dumort.			Informateur : Arluison, M., Fesolowicz, P.				2005 - 2007
	6669	Porella platyphylla (L.) Pfeiff.			Informateur : Arluison, M., Fesolowicz, P.				2005 - 2007
	6677	Frullania dilatata (L.) Dumort.			Informateur : Arluison, M., Fesolowicz, P.				2005 - 2007
Mousses	3853	Atrichum undulatum (Hedw.) P.Beauv.			Informateur : Arluison, M., Fesolowicz, P.				2005 - 2007
					Informateur : Arluison M.				2007 - 2007
	3899	Fissidens bryoides Hedw.			Informateur : Arluison, M., Fesolowicz, P.				2005 - 2007
	4397	Fissidens taxifolius Hedw.			Informateur : Arluison M.				2007 - 2007
	4917	Mnium hornum Hedw.			Informateur : Arluison, M., Fesolowicz, P.				2005 - 2007
	4934	Plagiomnium cuspidatum (Hedw.) T.J.Kop.			Informateur : Arluison M.				2007 - 2007
	4946	Plagiomnium undulatum (Hedw.) T.J.Kop.			Informateur : Arluison, M., Fesolowicz, P.				2005 - 2007
	5014	Orthotrichum affine Schrad. ex Brid.			Informateur : Arluison, M., Fesolowicz, P.				2005 - 2007
	5017	Orthotrichum anomalum Hedw.			Informateur : Arluison, M., Fesolowicz, P.				2005 - 2007

Groupe	Code Espèce (CD_NOM)	Espèce (nom scientifique)	Statut(s) Chorologique(s)	Statut(s) biologique(s)	Sources	Degré d'abondance	Effectif inférieur estimé	Effectif supérieur estimé	Année/ Période d'observation
	5051	*Ulota crispa (Hedw.) Brid.*			Informateur : Arluison, M., Fesolowicz, P.				2005 - 2007
	5084	*Fontinalis antipyretica Hedw.*			Informateur : Arluison M.				2007 - 2007
	5100	*Cryphaea heteromalla (Hedw.) D.Mohr*			Informateur : Arluison M.				2007 - 2007
	5104	*Leucodon sciuroides (Hedw.) Schwägr.*			Informateur : Arluison, M., Fesolowicz, P.				2005 - 2007
	5184	*Anomodon viticulosus (Hedw.) Hook. & Taylor*			Informateur : Arluison M.				2007 - 2007
	5273	*Didymodon acutus (Brid.) K.Saito*			Informateur : Arluison, M., Fesolowicz, P.				2005 - 2007
	5289	*Didymodon luridus Hornsch.*			Informateur : Arluison, M., Fesolowicz, P.				2005 - 2007
	5366	*Weissia controversa Hedw.*			Informateur : Arluison, M., Fesolowicz, P.				2005 - 2007
	5399	*Schistidium apocarpum (Hedw.) Bruch & Schimp.*			Informateur : Arluison, M., Fesolowicz, P.				2005 - 2007
	5422	*Abietinella abietina (Hedw.) M.Fleisch.*			Informateur : Arluison, M., Fesolowicz, P.				2005 - 2007
	5426	*Thuidium tamariscinum (Hedw.) Schimp.*			Informateur : Arluison, M., Fesolowicz, P.				2005 - 2007
	5446	*Amblystegium serpens (Hedw.) Schimp.*			Informateur : Arluison, M., Fesolowicz, P.				2005 - 2007
	5476	*Calliergonella cuspidata (Hedw.) Loeske*			Informateur : Arluison, M., Fesolowicz, P.				2005 - 2007
					Informateur : Arluison M., Carlier G.				2007 - 2007
	5554	*Grimmia pulvinata (Hedw.) Sm.*			Informateur : Arluison, M., Fesolowicz, P.				2005 - 2007
	5650	*Funaria hygrometrica Hedw.*			Informateur : Arluison, M., Fesolowicz, P.				2005 - 2007

Groupe	Code Espèce (CD_NOM)	Espèce (nom scientifique)	Statut(s) Chorologique(s)	Statut(s) biologique(s)	Sources	Degré d'abondance	Effectif inférieur estimé	Effectif supérieur estimé	Année/ Période d'observation
	5715	*Bryum argenteum Hedw.*			Informateur : Arluison, M., Fesolowicz, P.				2005 - 2007
	5721	*Bryum caespiticium Hedw.*			Informateur : Arluison, M., Fesolowicz, P.				2005 - 2007
	5826	*Brachythecium rutabulum (Hedw.) Schimp.*			Informateur : Arluison, M., Fesolowicz, P.				2005 - 2007
					Informateur : Arluison M.				2007 - 2007
	5873	*Eurhynchium striatum (Hedw.) Schimp.*			Informateur : Arluison, M., Fesolowicz, P.				2005 - 2007
					Informateur : Arluison M.				2007 - 2007
	5878	*Homalothecium lutescens (Hedw.) H.Rob.*			Informateur : Arluison, M., Fesolowicz, P.				2005 - 2007
	5882	*Homalothecium sericeum (Hedw.) Schimp.*			Informateur : Arluison, M., Fesolowicz, P.				2005 - 2007
	5922	*Pseudoscleropodium purum (Hedw.) M.Fleisch.*			Informateur : Arluison, M., Fesolowicz, P.				2005 - 2007
	5939	*Entodon concinnus (De Not.) Paris*			Informateur : Arluison, M., Fesolowicz, P.				2005 - 2007
	6013	*Hylocomium splendens (Hedw.) Schimp.*			Informateur : Arluison, M., Fesolowicz, P.				2005 - 2007
	6033	*Hypnum cupressiforme Hedw.*			Informateur : Arluison, M., Fesolowicz, P.				2005 - 2007
	6046	*Hypnum cupressiforme var. filiforme Brid.*			Informateur : Arluison, M., Fesolowicz, P.				2005 - 2007
	6120	*Rhytidiadelphus triquetrus (Hedw.) Warnst.*			Informateur : Arluison, M., Fesolowicz, P.				2005 - 2007
	6126	*Rhytidiadelphus rugosum*			Informateur : Arluison, M., Fesolowicz, P.				2005 - 2007
	433976	*Polytrichastrum formosum (Hedw.) G.L.Sm.*			Informateur : Arluison, M., Fesolowicz, P.				2005 - 2007

Groupe	Code Espèce (CD_NOM)	Espèce (nom scientifique)	Statut(s) Chorologique(s)	Statut(s) biologique(s)	Sources	Degré d'abondance	Effectif inférieur estimé	Effectif supérieur estimé	Année/ Période d'observation
	434242	*Syntrichia ruralis (Hedw.) F.Weber & D.Mohr*			Informateur : Arluison, M., Fesolowicz, P.				2005 - 2007
	434325	*Bryum dichotomum Hedw.*			Informateur : Arluison, M., Fesolowicz, P.				2005 - 2007
	434442	*Kindbergia praelonga (Hedw.) Ochyra*			Informateur : Arluison, M., Fesolowicz, P.				2005 - 2007
	436228	*Hypnum lacunosum (Brid.) Hoffm. ex Brid.*			Informateur : Arluison, M., Fesolowicz, P.				2005 - 2007
Phanérogames	79734	*Acer campestre L., 1753*			Informateur : Arluison M., Carlier G.				2005 - 2007
					Informateur : Arluison M., Carlier G.				2007 - 2007
					Informateur : Arluison M.				2007 - 2007
	79766	*Acer negundo L., 1753*			Informateur : Arluison M., Carlier G.				2007 - 2007
					Informateur : Arluison M.				2007 - 2007
	79779	*Acer platanoides L., 1753*			Informateur : Arluison M., Carlier G.				2005 - 2007
					Informateur : Arluison M.				2007 - 2007
	79783	*Acer pseudoplatanus L., 1753*			Informateur : Arluison M., Carlier G.				2005 - 2007
					Informateur : Arluison M.				2007 - 2007
	79908	*Achillea millefolium L., 1753*			Informateur : Arluison M., Carlier G.				2005 - 2007
					Informateur : Arluison M.				2007 - 2007
	79991	*Acinos arvensis (Lam.) Dandy, 1946*			Informateur : Arluison M., Carlier G.				2005 - 2007

Groupe	Code Espèce (CD_NOM)	Espèce (nom scientifique)	Statut(s) Chorologique(s)	Statut(s) biologique(s)	Sources	Degré d'abondance	Effectif inférieur estimé	Effectif supérieur estimé	Année/ Période d'observation
	80243	*Adoxa moschatellina L., 1753*			Informateur : Arluison M., Carlier G.				2005 - 2007
	80334	*Aesculus hippocastanum L., 1753*			Informateur : Arluison M., Carlier G.				2005 - 2007
					Informateur : Arluison M.				2007 - 2007
	80410	*Agrimonia eupatoria L., 1753*			Informateur : Arluison M., Carlier G.				2005 - 2007
					Informateur : Arluison M.				2007 - 2007
	80759	*Agrostis stolonifera L., 1753*			Informateur : Arluison M., Carlier G.				2005 - 2007
	80980	*Ajuga genevensis L., 1753*			Informateur : Arluison M., Carlier G.				2005 - 2007
	80990	*Ajuga reptans L., 1753*			Informateur : Arluison M., Carlier G.				2005 - 2007
	81295	*Alliaria petiolata (M.Bieb.) Cavara & Grande, 1913*			Informateur : Arluison M., Carlier G.				2005 - 2007
					Informateur : Arluison M.				2007 - 2007
	81569	*Alnus glutinosa (L.) Gaertn., 1790*			Informateur : Arluison M., Carlier G.				2005 - 2007
					Informateur : Arluison M., Carlier G.				2007 - 2007
					Informateur : Arluison M.				2007 - 2007
	81856	*Althaea officinalis L., 1753*			Informateur : Arluison M., Carlier G.				2007 - 2007
	82637	*Anemone nemorosa L., 1753*			Informateur : Arluison M., Carlier G.				2005 - 2007
	82738	*Angelica sylvestris L., 1753*			Informateur : Arluison M., Carlier G.				2007 - 2007

Groupe	Code Espèce (CD_NOM)	Espèce (nom scientifique)	Statut(s) Chorologique(s)	Statut(s) biologique(s)	Sources	Degré d'abondance	Effectif inférieur estimé	Effectif supérieur estimé	Année/ Période d'observation
					Informateur : Arluison M.				2007 - 2007
	82922	Anthoxanthum odoratum L., 1753			Informateur : Arluison M., Carlier G.				2005 - 2007
	82952	Anthriscus sylvestris (L.) Hoffm., 1814			Informateur : Arluison M., Carlier G.				2005 - 2007
	83159	Aphanes arvensis L., 1753			Informateur : Arluison M., Carlier G.				2005 - 2007
	83267	Aquilegia vulgaris L., 1753			Informateur : Arluison M., Carlier G.				2005 - 2007
	83332	Arabis hirsuta (L.) Scop., 1772			Informateur : Arluison M., Carlier G.				2005 - 2007
	83499	Arctium lappa L., 1753			Informateur : Arluison M., Carlier G.				2005 - 2007
					Informateur : Arluison M., Carlier G.				2007 - 2007
					Informateur : Arluison M.				2007 - 2007
	83912	Arrhenatherum elatius (L.) P.Beauv. ex J.Presl & C.Presl, 1819			Informateur : Arluison M., Carlier G.				2005 - 2007
					Informateur : Arluison M.				2007 - 2007
	84061	Artemisia vulgaris L., 1753			Informateur : Arluison M., Carlier G.				2005 - 2007
	84112	Arum maculatum L., 1753			Informateur : Arluison M., Carlier G.				2005 - 2007
	84279	Asparagus officinalis L., 1753			Informateur : Arluison M., Carlier G.				2005 - 2007
	84843	Astragalus glycyphyllos L., 1753			Informateur : Arluison M., Carlier G.				2005 - 2007
	85557	Barbarea vulgaris R.Br., 1812			Informateur : Arluison M., Carlier G.				2005 - 2007

Groupe	Code Espèce (CD_NOM)	Espèce (nom scientifique)	Statut(s) Chorologique(s)	Statut(s) biologique(s)	Sources	Degré d'abondance	Effectif inférieur estimé	Effectif supérieur estimé	Année/ Période d'observation
					Informateur : Arluison M.				2007 - 2007
	85740	Bellis perennis L., 1753			Informateur : Arluison M., Carlier G.				2005 - 2007
	85903	Betula pendula Roth, 1788			Informateur : Arluison M., Carlier G.				2005 - 2007
	85949	Bidens connata Muhlenb. ex Willd., 1803			Informateur : Arluison M., Carlier G.				2007 - 2007
	85986	Bidens tripartita L., 1753			Informateur : Arluison M., Carlier G.				2007 - 2007
					Informateur : Arluison M.				2007 - 2007
	86289	Brachypodium pinnatum (L.) P.Beauv., 1812			Informateur : Arluison M., Carlier G.				2005 - 2007
					Informateur : Arluison M., Carlier G.				2007 - 2007
	86305	Brachypodium sylvaticum (Huds.) P.Beauv., 1812			Informateur : Arluison M., Carlier G.				2005 - 2007
					Informateur : Arluison M., Carlier G.				2007 - 2007
					Informateur : Arluison M.				2007 - 2007
	86601	Bromus erectus Huds., 1762			Informateur : Arluison M., Carlier G.				2005 - 2007
	86634	Bromus hordeaceus L., 1753			Informateur : Arluison M., Carlier G.				2005 - 2007
	86640	Bromus inermis Leyss., 1761			Informateur : Arluison M.				2007 - 2007
	86763	Bromus sterilis L., 1753			Informateur : Arluison M., Carlier G.				2005 - 2007
	86869	Buddleja davidii Franch., 1887			Informateur : Arluison M., Carlier G.				2005 - 2007

Groupe	Code Espèce (CD_NOM)	Espèce (nom scientifique)	Statut(s) Chorologique(s)	Statut(s) biologique(s)	Sources	Degré d'abondance	Effectif inférieur estimé	Effectif supérieur estimé	Année/ Période d'observation
	87227	Calamagrostis epigejos (L.) Roth, 1788			Informateur : Arluison M., Carlier G.				2005 - 2007
	87471	Callitriche hamulata Kütz. ex W.D.J.Koch, 1837			Informateur : Arluison M.				2007 - 2007
	87540	Caltha palustris L., 1753			Informateur : Arluison M.				2007 - 2007
	87560	Calystegia sepium (L.) R.Br., 1810			Informateur : Arluison M.				2007 - 2007
	87712	Campanula rapunculus L., 1753			Informateur : Arluison M., Carlier G.				2005 - 2007
	87892	Cardamine amara L., 1753			Informateur : Arluison M.				2000 - 2007
	87930	Cardamine hirsuta L., 1753			Informateur : Arluison M., Carlier G.				2005 - 2007
	87933	Cardamine impatiens L., 1753			Informateur : Arluison M., Carlier G.				2007 - 2007
	88104	Carduus crispus L., 1753			Informateur : Arluison M.				2007 - 2007
	88314	Carex acuta L., 1753			Informateur : Arluison M., Carlier G.				2007 - 2007
	88316	Carex acutiformis Ehrh., 1789			Informateur : Arluison M.				2007 - 2007
	88415	Carex caryophyllea Latourr., 1785			Informateur : Arluison M., Carlier G.				2005 - 2007
	88448	Carex cuprina (Sandor ex Heuff.) Nendtv. ex A.Kern., 1863			Informateur : Arluison M., Carlier G.				2005 - 2007
	88483	Carex divulsa Stokes, 1787			Informateur : Arluison M., Carlier G.				2005 - 2007
	88510	Carex flacca Schreb., 1771			Informateur : Arluison M., Carlier G.				2005 - 2007
	88569	Carex hirta L., 1753			Informateur : Arluison M., Carlier G.				2007 - 2007

Groupe	Code Espèce (CD_NOM)	Espèce (nom scientifique)	Statut(s) Chorologique(s)	Statut(s) biologique(s)	Sources	Degré d'abondance	Effectif inférieur estimé	Effectif supérieur estimé	Année/ Période d'observation
					Informateur : Arluison M.				2007 - 2007
	88753	Carex paniculata L., 1755			Informateur : Arluison M., Carlier G.				2007 - 2007
					Informateur : Arluison M.				2007 - 2007
	88794	Carex pseudocyperus L., 1753			Informateur : Arluison M., Carlier G.				2007 - 2007
					Informateur : Arluison M.				2007 - 2007
	88819	Carex remota L., 1755			Informateur : Arluison M., Carlier G.				2007 - 2007
					Informateur : Arluison M.				2007 - 2007
	88833	Carex riparia Curtis, 1783			Informateur : Arluison M.				2007 - 2007
	88905	Carex sylvatica Huds., 1762			Informateur : Arluison M., Carlier G.				2005 - 2007
					Informateur : Arluison M.				2007 - 2007
	89200	Carpinus betulus L., 1753			Informateur : Arluison M., Carlier G.				2005 - 2007
					Informateur : Arluison M., Carlier G.				2007 - 2007
					Informateur : Arluison M.				2007 - 2007
	89304	Castanea sativa Mill., 1768			Informateur : Arluison M., Carlier G.				2005 - 2007
	89338	Calapodium rigidum (L.) C.E.Hubb., 1953			Informateur : Arluison M., Carlier G.				2005 - 2007
	89840	Centaurium erythraea Rafn, 1800			Informateur : Arluison M., Carlier G.				2005 - 2007

Groupe	Code Espèce (CD_NOM)	Espèce (nom scientifique)	Statut(s) Chorologique(s)	Statut(s) biologique(s)	Sources	Degré d'abondance	Effectif inférieur estimé	Effectif supérieur estimé	Année/ Période d'observation
	90008	*Cerastium fontanum Baumg., 1816*			Informateur : Arluison M., Carlier G.				2005 - 2007
	90208	*Ceratophyllum demersum L., 1753*			Informateur : Arluison M., Carlier G.				2005 - 2007
					Informateur : Arluison M., Carlier G.				2007 - 2007
					Informateur : Arluison M.				2007 - 2007
	90356	*Chaerophyllum temulum L., 1753*			Informateur : Arluison M., Carlier G.				2005 - 2007
					Informateur : Arluison M.				2007 - 2007
	90669	*Chelidonium majus L., 1753*			Informateur : Arluison M., Carlier G.				2005 - 2007
	91258	*Circaea lutetiana L., 1753*			Informateur : Arluison M., Carlier G.				2005 - 2007
					Informateur : Arluison M., Carlier G.				2007 - 2007
					Informateur : Arluison M.				2007 - 2007
	91289	*Cirsium arvense (L.) Scop., 1772*			Informateur : Arluison M., Carlier G.				2005 - 2007
					Informateur : Arluison M.				2007 - 2007
	91382	*Cirsium palustre (L.) Scop., 1772*			Informateur : Arluison M., Carlier G.				2005 - 2007
					Informateur : Arluison M.				2007 - 2007
	91430	*Cirsium vulgare (Savi) Ten., 1838*			Informateur : Arluison M., Carlier G.				2005 - 2007
					Informateur : Arluison M.				2007 - 2007

Groupe	Code Espèce (CD_NOM)	Espèce (nom scientifique)	Statut(s) Chorologique(s)	Statut(s) biologique(s)	Sources	Degré d'abondance	Effectif inférieur estimé	Effectif supérieur estimé	Année/ Période d'observation
	91886	*Clematis vitalba L., 1753*			Informateur : Arluison M., Carlier G.				2005 - 2007
					Informateur : Arluison M.				2007 - 2007
	91912	*Clinopodium vulgare L., 1753*			Informateur : Arluison M., Carlier G.				2005 - 2007
	92127	*Colchicum autumnale L., 1753*			Informateur : Arluison M., Carlier G.				2005 - 2007
	92501	*Cornus sanguinea L., 1753*			Informateur : Arluison M., Carlier G.				2005 - 2007
					Informateur : Arluison M., Carlier G.				2007 - 2007
					Informateur : Arluison M.				2007 - 2007
	92606	*Corylus avellana L., 1753*			Informateur : Arluison M., Carlier G.				2005 - 2007
					Informateur : Arluison M.				2007 - 2007
	92864	*Crataegus laevigata (Poir.) DC., 1825*			Informateur : Arluison M., Carlier G.				2005 - 2007
	92876	*Crataegus monogyna Jacq., 1775*			Informateur : Arluison M., Carlier G.				2005 - 2007
					Informateur : Arluison M.				2007 - 2007
	93159	*Crepis virens L., 1763*			Informateur : Arluison M., Carlier G.				2007 - 2007
	93308	*Cruciata laevipes Opiz, 1852*			Informateur : Arluison M., Carlier G.				2005 - 2007
					Informateur : Arluison M.				2007 - 2007
	93487	*Cucubalus baccifer L., 1753*			Informateur : Arluison M., Carlier G.				2005 - 2007

Groupe	Code Espèce (CD_NOM)	Espèce (nom scientifique)	Statut(s) Chorologique(s)	Statut(s) biologique(s)	Sources	Degré d'abondance	Effectif inférieur estimé	Effectif supérieur estimé	Année/ Période d'observation
	94164	Cytisus scoparius (L.) Link, 1822			Informateur : Arluison M., Carlier G.				2005 - 2007
	94207	Dactylis glomerata L., 1753			Informateur : Arluison M., Carlier G.				2005 - 2007
					Informateur : Arluison M.				2007 - 2007
	94402	Danthonia decumbens (L.) DC., 1805			Informateur : Arluison M., Carlier G.				2005 - 2007
	94503	Daucus carota L., 1753			Informateur : Arluison M., Carlier G.				2005 - 2007
	94626	Deschampsia cespitosa (L.) P.Beauv., 1812			Informateur : Arluison M.				2007 - 2007
					Informateur : Arluison M., Carlier G.				2007 - 2007
	95149	Dipsacus fullonum L., 1753			Informateur : Arluison M., Carlier G.				2005 - 2007
					Informateur : Arluison M.				2007 - 2007
	95793	Echium vulgare L., 1753			Informateur : Arluison M., Carlier G.				2005 - 2007
	95980	Elodea canadensis Michx., 1803			Informateur : Arluison M., Carlier G.				2007 - 2007
	95992	Elymus caninus (L.) L., 1755			Informateur : Arluison M.				2007 - 2007
	96180	Epilobium hirsutum L., 1753			Informateur : Arluison M., Carlier G.				2007 - 2007
					Informateur : Arluison M.				2007 - 2007
	96229	Epilobium parviflorum Schreb., 1771			Informateur : Arluison M., Carlier G.				2005 - 2007
	96447	Epipactis helleborine (L.) Crantz, 1769			Informateur : Arluison M., Carlier G.				2005 - 2007

Groupe	Code Espèce (CD_NOM)	Espèce (nom scientifique)	Statut(s) Chorologique(s)	Statut(s) biologique(s)	Sources	Degré d'abondance	Effectif inférieur estimé	Effectif supérieur estimé	Année/ Période d'observation
					Informateur : Arluison M.				2007 - 2007
	96739	Erigeron annuus (L.) Desf., 1804			Informateur : Arluison M., Carlier G.				2005 - 2007
	96895	Erodium cicutarium (L.) L'Hér., 1789			Informateur : Arluison M., Carlier G.				2005 - 2007
	97434	Eupatorium cannabinum L., 1753			Informateur : Arluison M., Carlier G.				2005 - 2007
					Informateur : Arluison M., Carlier G.				2007 - 2007
					Informateur : Arluison M.				2007 - 2007
	97676	Euphorbia stricta L., 1759			Informateur : Arluison M., Carlier G.				2007 - 2007
					Informateur : Arluison M.				2007 - 2007
	97896	Evonymus europaeus L.			Informateur : Arluison M., Carlier G.				2005 - 2007
					Informateur : Arluison M.				2007 - 2007
	97947	Fagus sylvatica L., 1753			Informateur : Arluison M., Carlier G.				2005 - 2007
	98078	Festuca arundinacea Schreb., 1771			Informateur : Arluison M., Carlier G.				2005 - 2007
	98228	Festuca filiformis Pourr., 1788			Informateur : Arluison M., Carlier G.				2005 - 2007
	98250	Festuca gigantea (L.) Vill., 1787			Informateur : Arluison M.				2007 - 2007
	98280	Festuca heterophylla Lam., 1779			Informateur : Arluison M., Carlier G.				2005 - 2007
	98717	Filipendula ulmaria (L.) Maxim., 1879			Informateur : Arluison M.				2007 - 2007

Groupe	Code Espèce (CD_NOM)	Espèce (nom scientifique)	Statut(s) Chorologique(s)	Statut(s) biologique(s)	Sources	Degré d'abondance	Effectif inférieur estimé	Effectif supérieur estimé	Année/ Période d'observation
					Informateur : Arluison M., Carlier G.				2007 - 2007
	98865	*Fragaria vesca L., 1753*			Informateur : Arluison M., Carlier G.				2005 - 2007
					Informateur : Arluison M.				2007 - 2007
	98888	*Frangula dodonei Ard., 1766*			Informateur : Arluison M., Carlier G.				2005 - 2007
	98921	*Fraxinus excelsior L., 1753*			Informateur : Arluison M., Carlier G.				2005 - 2007
					Informateur : Arluison M.				2007 - 2007
					Informateur : Arluison M., Carlier G.				2007 - 2007
	98936	*Fraxinus oxyphylla M.Bieb., 1808*			Informateur : Arluison M., Carlier G.				2007 - 2007
	99233	*Galanthus nivalis L., 1753*			Informateur : Arluison M., Carlier G.				2005 - 2007
	99334	*Galeopsis tetrahit L., 1753*			Informateur : Arluison M.				2007 - 2007
	99373	*Galium aparine L., 1753*			Informateur : Arluison M., Carlier G.				2005 - 2007
	99473	*Galium mollugo L., 1753*			Informateur : Arluison M., Carlier G.				2005 - 2007
	99494	*Galium palustre L., 1753*			Informateur : Arluison M., Carlier G.				2007 - 2007
	99582	*Galium verum L., 1753*			Informateur : Arluison M., Carlier G.				2005 - 2007
	100052	*Geranium dissectum L., 1755*			Informateur : Arluison M., Carlier G.				2005 - 2007
	100104	*Geranium molle L., 1753*			Informateur : Arluison M., Carlier G.				2005 - 2007

Groupe	Code Espèce (CD_NOM)	Espèce (nom scientifique)	Statut(s) Chorologique(s)	Statut(s) biologique(s)	Sources	Degré d'abondance	Effectif inférieur estimé	Effectif supérieur estimé	Année/ Période d'observation
	100136	*Geranium pyrenaicum Burm.f., 1759*			Informateur : Arluison M., Carlier G.				2005 - 2007
					Informateur : Arluison M.				2007 - 2007
	100225	*Geum urbanum L., 1753*			Informateur : Arluison M., Carlier G.				2005 - 2007
					Informateur : Arluison M.				2007 - 2007
	100310	*Glechoma hederacea L., 1753*			Informateur : Arluison M., Carlier G.				2005 - 2007
					Informateur : Arluison M.				2007 - 2007
	100787	*Hedera helix L., 1753*			Informateur : Arluison M., Carlier G.				2005 - 2007
					Informateur : Arluison M.				2007 - 2007
	100896	*Helianthemum apenninum (L.) Mill., 1768*			Informateur : Arluison M., Carlier G.				2005 - 2007
	100956	*Helianthemum nummularium (L.) Mill., 1768*			Informateur : Arluison M., Carlier G.				2005 - 2007
	101300	*Heracleum sphondylium L., 1753*			Informateur : Arluison M., Carlier G.				2005 - 2007
					Informateur : Arluison M., Carlier G.				2007 - 2007
					Informateur : Arluison M.				2007 - 2007
	101411	*Herniaria glabra L., 1753*			Informateur : Arluison M., Carlier G.				2005 - 2007
	102352	*Hieracium pilosella L., 1753*			Informateur : Arluison M., Carlier G.				2005 - 2007
	102797	*Himantoglossum hircinum (L.) Spreng., 1826*			Informateur : Arluison M., Carlier G.				2005 - 2007

Groupe	Code Espèce (CD_NOM)	Espèce (nom scientifique)	Statut(s) Chorologique(s)	Statut(s) biologique(s)	Sources	Degré d'abondance	Effectif inférieur estimé	Effectif supérieur estimé	Année/ Période d'observation
	102842	*Hippocrepis comosa L., 1753*			Informateur : Arluison M., Carlier G.				2005 - 2007
	102900	*Holcus lanatus L., 1753*			Informateur : Arluison M., Carlier G.				2005 - 2007
					Informateur : Arluison M., Carlier G.				2007 - 2007
	103031	*Humulus lupulus L., 1753*			Informateur : Arluison M., Carlier G.				2005 - 2007
					Informateur : Arluison M.				2007 - 2007
	103057	*Hyacinthoides non-scripta (L.) Chouard ex Rothm., 1944*			Informateur : Arluison M., Carlier G.				2005 - 2007
	103316	*Hypericum perforatum L., 1753*			Informateur : Arluison M., Carlier G.				2005 - 2007
					Informateur : Arluison M., Carlier G.				2007 - 2007
					Informateur : Arluison M.				2007 - 2007
	103545	*Impatiens capensis Meerb., 1775*			Informateur : Arluison M.				2007 - 2007
	103608	*Inula conyza DC., 1836*			Informateur : Arluison M., Carlier G.				2005 - 2007
	103734	*Iris foetidissima L., 1753*			Informateur : Arluison M., Carlier G.				2005 - 2007
					Informateur : Arluison M.				2007 - 2007
	103772	*Iris pseudacorus L., 1753*			Informateur : Arluison M., Carlier G.				2007 - 2007
	103773	*Iris pseudocyperus Schur, 1866*			Informateur : Arluison M.				2007 - 2007
	104173	*Juncus effusus L., 1753*			Informateur : Arluison M., Carlier G.				2005 - 2007

Groupe	Code Espèce (CD_NOM)	Espèce (nom scientifique)	Statut(s) Chorologique(s)	Statut(s) biologique(s)	Sources	Degré d'abondance	Effectif inférieur estimé	Effectif supérieur estimé	Année/ Période d'observation
	104200	*Juncus glaucus Ehrh. ex Sibth., 1794*			Informateur : Arluison M., Carlier G.				2007 - 2007
	104214	*Juncus inflexus L., 1753*			Informateur : Arluison M., Carlier G.				2005 - 2007
	104340	*Juncus subnodulosus Schrank, 1789*			Informateur : Arluison M., Carlier G.				2005 - 2007
	104516	*Knautia arvensis (L.) Coult., 1828*			Informateur : Arluison M.				2007 - 2007
	104854	*Lamium album L., 1753*			Informateur : Arluison M., Carlier G.				2005 - 2007
	104903	*Lamium purpureum L., 1753*			Informateur : Arluison M., Carlier G.				2005 - 2007
	105017	*Lapsana communis L., 1753*			Informateur : Arluison M.				2007 - 2007
	105247	*Lathyrus pratensis L., 1753*			Informateur : Arluison M., Carlier G.				2005 - 2007
	105431	*Lemna minor L., 1753*			Informateur : Arluison M., Carlier G.				2007 - 2007
	105607	*Lepidium campestre (L.) R.Br., 1812*			Informateur : Arluison M., Carlier G.				2005 - 2007
	105817	*Leucanthemum vulgare Lam., 1779*			Informateur : Arluison M., Carlier G.				2005 - 2007
	105966	*Ligustrum vulgare L., 1753*			Informateur : Arluison M., Carlier G.				2005 - 2007
	106288	*Linum catharticum L., 1753*			Informateur : Arluison M., Carlier G.				2005 - 2007
	106370	*Listera ovata (L.) R.Br., 1813*			Informateur : Arluison M., Carlier G.				2005 - 2007
	106396	*Lithospermum officinale L., 1753*			Informateur : Arluison M., Carlier G.				2005 - 2007
	106581	*Lonicera periclymenum L., 1753*			Informateur : Arluison M., Carlier G.				2005 - 2007

Groupe	Code Espèce (CD_NOM)	Espèce (nom scientifique)	Statut(s) Chorologique(s)	Statut(s) biologique(s)	Sources	Degré d'abondance	Effectif inférieur estimé	Effectif supérieur estimé	Année/ Période d'observation
	106595	Lonicera xylosteum L., 1753			Informateur : Arluison M., Carlier G.				2005 - 2007
					Informateur : Arluison M.				2007 - 2007
	106653	Lotus corniculatus L., 1753			Informateur : Arluison M., Carlier G.				2005 - 2007
	106818	Luzula campestris (L.) DC., 1805			Informateur : Arluison M., Carlier G.				2005 - 2007
	106828	Luzula forsteri (Sm.) DC., 1806			Informateur : Arluison M., Carlier G.				2005 - 2007
	106854	Luzula pilosa (L.) Willd., 1809			Informateur : Arluison M., Carlier G.				2005 - 2007
	107038	Lycopus europaeus L., 1753			Informateur : Arluison M., Carlier G.				2005 - 2007
					Informateur : Arluison M., Carlier G.				2007 - 2007
					Informateur : Arluison M.				2007 - 2007
	107073	Lysimachia nummularia L., 1753			Informateur : Arluison M., Carlier G.				2005 - 2007
					Informateur : Arluison M.				2007 - 2007
	107090	Lysimachia vulgaris L., 1753			Informateur : Arluison M., Carlier G.				2007 - 2007
					Informateur : Arluison M.				2007 - 2007
	107117	Lythrum salicaria L., 1753			Informateur : Arluison M.				2007 - 2007
	107574	Medicago arabica (L.) Huds., 1762			Informateur : Arluison M., Carlier G.				2005 - 2007
	107649	Medicago lupulina L., 1753			Informateur : Arluison M., Carlier G.				2005 - 2007

Groupe	Code Espèce (CD_NOM)	Espèce (nom scientifique)	Statut(s) Chorologique(s)	Statut(s) biologique(s)	Sources	Degré d'abondance	Effectif inférieur estimé	Effectif supérieur estimé	Année/ Période d'observation
	107880	Melica uniflora Retz., 1779			Informateur : Arluison M., Carlier G.				2005 - 2007
	107887	Melilotus altissimus Thuill., 1799			Informateur : Arluison M., Carlier G.				2005 - 2007
					Informateur : Arluison M., Carlier G.				2007 - 2007
	108027	Mentha aquatica L., 1753			Informateur : Arluison M., Carlier G.				2007 - 2007
					Informateur : Arluison M.				2007 - 2007
	108151	Mentha rotundifolia sensu auct. Gall.			Informateur : Arluison M., Carlier G.				2007 - 2007
	108421	Mespilus germanica L., 1753			Informateur : Arluison M., Carlier G.				2005 - 2007
	108537	Milium effusum L., 1753			Informateur : Arluison M., Carlier G.				2005 - 2007
	108698	Moehringia trinervia (L.) Clairv., 1811			Informateur : Arluison M., Carlier G.				2005 - 2007
	108718	Molinia caerulea (L.) Moench, 1794			Informateur : Arluison M., Carlier G.				2005 - 2007
	108874	Muscari comosum (L.) Mill., 1768			Informateur : Arluison M., Carlier G.				2005 - 2007
	108898	Muscari neglectum Guss. ex Ten., 1842			Informateur : Arluison M., Carlier G.				2005 - 2007
	108961	Mycelis muralis (L.) Dumort., 1827			Informateur : Arluison M., Carlier G.				2005 - 2007
	108996	Myosotis arvensis Hill, 1764			Informateur : Arluison M., Carlier G.				2005 - 2007
	109019	Myosotis discolor Pers., 1797			Informateur : Arluison M., Carlier G.				2005 - 2007
	109071	Myosotis palustris Hill, 1770			Informateur : Arluison M., Carlier G.				2007 - 2007

Groupe	Code Espèce (CD_NOM)	Espèce (nom scientifique)	Statut(s) Chorologique(s)	Statut(s) biologique(s)	Sources	Degré d'abondance	Effectif inférieur estimé	Effectif supérieur estimé	Année/ Période d'observation
	109091	Myosotis scorpioides L., 1753			Informateur : Arluison M.				2007 - 2007
	109121	Myosoton aquaticum (L.) Moench, 1794			Informateur : Arluison M.				2007 - 2007
	109150	Myriophyllum spicatum L., 1753			Informateur : Arluison M., Carlier G.				2005 - 2007
	109213	Najas marina L., 1753			Informateur : Arluison M.				2007 - 2007
	109297	Narcissus pseudonarcissus L., 1753			Informateur : Arluison M., Carlier G.				2005 - 2007
	110920	Orchis militaris L., 1753			Informateur : Arluison M., Carlier G.				2005 - 2007
	111289	Origanum vulgare L., 1753			Informateur : Arluison M., Carlier G.				2005 - 2007
	111391	Ornithogalum umbellatum L., 1753			Informateur : Arluison M., Carlier G.				2005 - 2007
	112463	Parthenocissus inserta (A.Kern.) Fritsch, 1922			Informateur : Arluison M.				2007 - 2007
	112550	Pastinaca sativa L., 1753			Informateur : Arluison M., Carlier G.				2005 - 2007
					Informateur : Arluison M.				2007 - 2007
					Informateur : Arluison M., Carlier G.				2007 - 2007
	112783	Petasites hybridus (L.) P.Gaertn., B.Mey. & Scherb., 1801			Informateur : Arluison M.				2007 - 2007
	112853	Peucedanum gallicum Latourr., 1785			Informateur : Arluison M., Carlier G.				2005 - 2007
	112975	Phalaris arundinacea L., 1753			Informateur : Arluison M.				2007 - 2007
	113260	Phragmites australis (Cav.) Trin. ex Steud., 1840			Informateur : Arluison M.				2007 - 2007

Groupe	Code Espèce (CD_NOM)	Espèce (nom scientifique)	Statut(s) Chorologique(s)	Statut(s) biologique(s)	Sources	Degré d'abondance	Effectif inférieur estimé	Effectif supérieur estimé	Année/ Période d'observation
	113264	Phragmites communis Trin., 1820			Informateur : Arluison M., Carlier G.				2007 - 2007
	113277	Phragmites vulgaris Crép., 1866			Informateur : Arluison M., Carlier G.				2007 - 2007
	113474	Picris hieracioides L., 1753			Informateur : Arluison M., Carlier G.				2005 - 2007
	113703	Pinus sylvestris L., 1753			Informateur : Arluison M., Carlier G.				2005 - 2007
	113904	Plantago major L., 1753			Informateur : Arluison M., Carlier G.				2005 - 2007
					Informateur : Arluison M.				2007 - 2007
	114012	Platanthera chlorantha (Custer) Rchb., 1828			Informateur : Arluison M., Carlier G.				2005 - 2007
	114114	Poa annua L., 1753			Informateur : Arluison M., Carlier G.				2005 - 2007
	114136	Poa bulbosa L., 1753			Informateur : Arluison M., Carlier G.				2005 - 2007
	114160	Poa compressa L., 1753			Informateur : Arluison M., Carlier G.				2005 - 2007
	114297	Poa nemoralis L., 1753			Informateur : Arluison M., Carlier G.				2005 - 2007
					Informateur : Arluison M.				2007 - 2007
	114332	Poa pratensis L., 1753			Informateur : Arluison M., Carlier G.				2005 - 2007
	114416	Poa trivialis L., 1753			Informateur : Arluison M., Carlier G.				2005 - 2007
	114595	Polygala vulgaris L., 1753			Informateur : Arluison M., Carlier G.				2005 - 2007
	114611	Polygonatum multiflorum (L.) All., 1785			Informateur : Arluison M., Carlier G.				2005 - 2007

Groupe	Code Espèce (CD_NOM)	Espèce (nom scientifique)	Statut(s) Chorologique(s)	Statut(s) biologique(s)	Sources	Degré d'abondance	Effectif inférieur estimé	Effectif supérieur estimé	Année/ Période d'observation
					Informateur : Arluison M.				2007 - 2007
	114745	*Polygonum hydropiper L., 1753*			Informateur : Arluison M.				2007 - 2007
					Informateur : Arluison M., Carlier G.				2007 - 2007
	114822	*Polygonum persicaria L., 1753*			Informateur : Arluison M., Carlier G.				2007 - 2007
	115110	*Populus alba L., 1753*			Informateur : Arluison M., Carlier G.				2005 - 2007
					Informateur : Arluison M.				2007 - 2007
					Informateur : Arluison M., Carlier G.				2007 - 2007
	115156	*Populus tremula L., 1753*			Informateur : Arluison M., Carlier G.				2005 - 2007
					Informateur : Arluison M., Carlier G.				2007 - 2007
	115167	*Populus x canadensis Moench, 1785*			Informateur : Arluison M.				2007 - 2007
	115295	*Potamogeton pectinatus L., 1753*			Informateur : Arluison M.				2007 - 2007
	115402	*Potentilla anserina L., 1753*			Informateur : Arluison M., Carlier G.				2007 - 2007
					Informateur : Arluison M.				2007 - 2007
	115407	*Potentilla argentea L., 1753*			Informateur : Arluison M., Carlier G.				2005 - 2007
	115470	*Potentilla erecta (L.) Rausch., 1797*			Informateur : Arluison M., Carlier G.				2005 - 2007
	115570	*Potentilla neumanniana Rchb., 1832*			Informateur : Arluison M., Carlier G.				2005 - 2007

Groupe	Code Espèce (CD_NOM)	Espèce (nom scientifique)	Statut(s) Chorologique(s)	Statut(s) biologique(s)	Sources	Degré d'abondance	Effectif inférieur estimé	Effectif supérieur estimé	Année/ Période d'observation
	115624	*Potentilla reptans L., 1753*			Informateur : Arluison M., Carlier G.				2005 - 2007
	115655	*Potentilla sterilis (L.) Garcke, 1856*			Informateur : Arluison M., Carlier G.				2005 - 2007
	115918	*Primula veris L., 1753*			Informateur : Arluison M., Carlier G.				2005 - 2007
					Informateur : Arluison M.				2007 - 2007
	116012	*Prunella vulgaris L., 1753*			Informateur : Arluison M., Carlier G.				2005 - 2007
					Informateur : Arluison M., Carlier G.				2007 - 2007
	116043	*Prunus avium (L.) L., 1755*			Informateur : Arluison M., Carlier G.				2005 - 2007
	116096	*Prunus mahaleb L., 1753*			Informateur : Arluison M.				2007 - 2007
	116137	*Prunus serotina Ehrh., 1788*			Informateur : Arluison M.				2007 - 2007
	116142	*Prunus spinosa L., 1753*			Informateur : Arluison M., Carlier G.				2005 - 2007
					Informateur : Arluison M.				2007 - 2007
	116392	*Pulicaria dysenterica (L.) Bernh., 1800*			Informateur : Arluison M., Carlier G.				2007 - 2007
					Informateur : Arluison M.				2007 - 2007
	116416	*Pulmonaria longifolia (Bastard) Boreau, 1857*			Informateur : Arluison M., Carlier G.				2005 - 2007
	116744	*Quercus petraea Liebl., 1784*			Informateur : Arluison M., Carlier G.				2005 - 2007
	116751	*Quercus pubescens Willd., 1805*			Informateur : Arluison M., Carlier G.				2005 - 2007

Groupe	Code Espèce (CD_NOM)	Espèce (nom scientifique)	Statut(s) Chorologique(s)	Statut(s) biologique(s)	Sources	Degré d'abondance	Effectif inférieur estimé	Effectif supérieur estimé	Année/ Période d'observation
	116759	*Quercus robur L., 1753*			Informateur : Arluison M., Carlier G.				2005 - 2007
	116903	*Ranunculus acris L., 1753*			Informateur : Arluison M., Carlier G.				2007 - 2007
					Informateur : Arluison M.				2007 - 2007
	116952	*Ranunculus bulbosus L., 1753*			Informateur : Arluison M., Carlier G.				2005 - 2007
	117019	*Ranunculus ficaria L., 1753*			Informateur : Arluison M., Carlier G.				2005 - 2007
	117027	*Ranunculus fluitans Lam., 1779*			Informateur : Arluison M.				2007 - 2007
	117201	*Ranunculus repens L., 1753*			Informateur : Arluison M., Carlier G.				2005 - 2007
	117221	*Ranunculus sardous Crantz, 1763*			Informateur : Arluison M., Carlier G.				2005 - 2007
	117458	*Reseda lutea L., 1753*			Informateur : Arluison M., Carlier G.				2005 - 2007
	117503	*Reynoutria japonica Houtt., 1777*			Informateur : Arluison M.				2007 - 2007
	117530	*Rhamnus cathartica L., 1753*			Informateur : Arluison M., Carlier G.				2005 - 2007
					Informateur : Arluison M.				2007 - 2007
					Informateur : Arluison M., Carlier G.				2007 - 2007
	117774	*Ribes rubrum L., 1753*			Informateur : Arluison M., Carlier G.				2005 - 2007
					Informateur : Arluison M., Carlier G.				2007 - 2007
					Informateur : Arluison M.				2007 - 2007

Groupe	Code Espèce (CD_NOM)	Espèce (nom scientifique)	Statut(s) Chorologique(s)	Statut(s) biologique(s)	Sources	Degré d'abondance	Effectif inférieur estimé	Effectif supérieur estimé	Année/ Période d'observation
	117860	*Robinia pseudoacacia L., 1753*			Informateur : Arluison M., Carlier G.				2005 - 2007
	117933	*Rorippa amphibia (L.) Besser, 1821*			Informateur : Arluison M.				2007 - 2007
	118016	*Rosa arvensis Huds., 1762*			Informateur : Arluison M., Carlier G.				2005 - 2007
					Informateur : Arluison M., Carlier G.				2007 - 2007
	118073	*Rosa canina L., 1753*			Informateur : Arluison M., Carlier G.				2005 - 2007
					Informateur : Arluison M., Carlier G.				2007 - 2007
					Informateur : Arluison M.				2007 - 2007
	118329	*Rosa micrantha Borrer ex Sm., 1812*			Informateur : Arluison M., Carlier G.				2005 - 2007
	118557	*Rosa tomentosa Sm., 1800*			Informateur : Arluison M., Carlier G.				2005 - 2007
	118916	*Rubia peregrina L., 1753*			Informateur : Arluison M., Carlier G.				2005 - 2007
	118993	*Rubus caesius L., 1753*			Informateur : Arluison M., Carlier G.				2005 - 2007
					Informateur : Arluison M.				2007 - 2007
	119097	*Rubus fruticosus L., 1753*			Informateur : Arluison M., Carlier G.				2005 - 2007
	119418	*Rumex acetosa L., 1753*			Informateur : Arluison M., Carlier G.				2005 - 2007
					Informateur : Arluison M.				2007 - 2007
	119419	*Rumex acetosella L., 1753*			Informateur : Arluison M., Carlier G.				2005 - 2007

Groupe	Code Espèce (CD_NOM)	Espèce (nom scientifique)	Statut(s) Chorologique(s)	Statut(s) biologique(s)	Sources	Degré d'abondance	Effectif inférieur estimé	Effectif supérieur estimé	Année/ Période d'observation
	119471	*Rumex conglomeratus Murray, 1770*			Informateur : Arluison M., Carlier G.				2005 - 2007
	119473	*Rumex crispus L., 1753*			Informateur : Arluison M., Carlier G.				2005 - 2007
	119550	*Rumex obtusifolius L., 1753*			Informateur : Arluison M., Carlier G.				2005 - 2007
					Informateur : Arluison M.				2007 - 2007
	119569	*Rumex pulcher L., 1753*			Informateur : Arluison M., Carlier G.				2005 - 2007
	119585	*Rumex sanguineus L., 1753*			Informateur : Arluison M., Carlier G.				2005 - 2007
					Informateur : Arluison M.				2007 - 2007
	119915	*Salix alba L., 1753*			Informateur : Arluison M., Carlier G.				2007 - 2007
					Informateur : Arluison M.				2007 - 2007
	119977	*Salix caprea L., 1753*			Informateur : Arluison M., Carlier G.				2005 - 2007
					Informateur : Arluison M.				2007 - 2007
	119991	*Salix cinerea L., 1753*			Informateur : Arluison M., Carlier G.				2005 - 2007
					Informateur : Arluison M.				2007 - 2007
	120512	*Salix x rubens Schrank, 1789*			Informateur : Arluison M., Carlier G.				2007 - 2007
	120513	*Salix x rubra Huds., 1762*			Informateur : Arluison M.				2007 - 2007
	120717	*Sambucus nigra L., 1753*			Informateur : Arluison M., Carlier G.				2005 - 2007

Groupe	Code Espèce (CD_NOM)	Espèce (nom scientifique)	Statut(s) Chorologique(s)	Statut(s) biologique(s)	Sources	Degré d'abondance	Effectif inférieur estimé	Effectif supérieur estimé	Année/ Période d'observation
					Informateur : Arluison M.				2007 - 2007
	120753	*Sanguisorba minor Scop., 1771*			Informateur : Arluison M., Carlier G.				2005 - 2007
	120824	*Saponaria officinalis L., 1753*			Informateur : Arluison M., Carlier G.				2005 - 2007
					Informateur : Arluison M., Carlier G.				2007 - 2007
	121065	*Saxifraga granulata L., 1753*			Informateur : Arluison M., Carlier G.				2005 - 2007
	121792	*Scirpus sylvaticus L., 1753*			Informateur : Arluison M., Carlier G.				2007 - 2007
	121997	*Scrophularia aquatica L., 1753*			Informateur : Arluison M., Carlier G.				2007 - 2007
	121999	*Scrophularia auriculata L., 1753*			Informateur : Arluison M., Carlier G.				2005 - 2007
					Informateur : Arluison M.				2007 - 2007
	122028	*Scrophularia nodosa L., 1753*			Informateur : Arluison M., Carlier G.				2005 - 2007
					Informateur : Arluison M., Carlier G.				2007 - 2007
					Informateur : Arluison M.				2007 - 2007
	122069	*Scutellaria galericulata L., 1753*			Informateur : Arluison M.				2007 - 2007
	122098	*Securigera varia (L.) Lassen, 1989*			Informateur : Arluison M., Carlier G.				2005 - 2007
					Informateur : Arluison M.				2007 - 2007
	122101	*Sedum acre L., 1753*			Informateur : Arluison M., Carlier G.				2005 - 2007

Groupe	Code Espèce (CD_NOM)	Espèce (nom scientifique)	Statut(s) Chorologique(s)	Statut(s) biologique(s)	Sources	Degré d'abondance	Effectif inférieur estimé	Effectif supérieur estimé	Année/ Période d'observation
	122106	*Sedum album L., 1753*			Informateur : Arluison M., Carlier G.				2005 - 2007
	122596	*Senecio erucifolius L., 1755*			Informateur : Arluison M., Carlier G.				2005 - 2007
					Informateur : Arluison M., Carlier G.				2007 - 2007
	122636	*Senecio jacobaea L., 1753*			Informateur : Arluison M., Carlier G.				2005 - 2007
					Informateur : Arluison M., Carlier G.				2007 - 2007
					Informateur : Arluison M.				2007 - 2007
	123683	*Silene vulgaris (Moench) Garcke, 1869*			Informateur : Arluison M., Carlier G.				2005 - 2007
	124034	*Solanum dulcamara L., 1753*			Informateur : Arluison M., Carlier G.				2005 - 2007
					Informateur : Arluison M.				2007 - 2007
	124164	*Solidago canadensis L., 1753*			Informateur : Arluison M.				2007 - 2007
	124233	*Sonchus asper (L.) Hill, 1769*			Informateur : Arluison M., Carlier G.				2005 - 2007
	124308	*Sorbus aucuparia L., 1753*			Informateur : Arluison M., Carlier G.				2005 - 2007
	124346	*Sorbus torminalis (L.) Crantz, 1763*			Informateur : Arluison M., Carlier G.				2005 - 2007
	124797	*Stachys officinalis (L.) Trévis., 1842*			Informateur : Arluison M., Carlier G.				2005 - 2007
	124798	*Stachys palustris L., 1753*			Informateur : Arluison M., Carlier G.				2007 - 2007
					Informateur : Arluison M.				2007 - 2007

Groupe	Code Espèce (CD_NOM)	Espèce (nom scientifique)	Statut(s) Chorologique(s)	Statut(s) biologique(s)	Sources	Degré d'abondance	Effectif inférieur estimé	Effectif supérieur estimé	Année/ Période d'observation
	125000	*Stellaria graminea L., 1753*			Informateur : Arluison M., Carlier G.				2005 - 2007
	125006	*Stellaria holostea L., 1753*			Informateur : Arluison M., Carlier G.				2005 - 2007
	125014	*Stellaria media (L.) Vill., 1789*			Informateur : Arluison M., Carlier G.				2005 - 2007
	125355	*Symphytum officinale L., 1753*			Informateur : Arluison M.				2007 - 2007
	125447	*Tamus communis L., 1753*			Informateur : Arluison M., Carlier G.				2005 - 2007
	125474	*Tanacetum vulgare L., 1753*			Informateur : Arluison M., Carlier G.				2005 - 2007
					Informateur : Arluison M., Carlier G.				2007 - 2007
	125585	*Taraxacum erythrospermum Andrz. ex Besser, 1821*			Informateur : Arluison M., Carlier G.				2005 - 2007
	125816	*Taxus baccata L., 1753*			Informateur : Arluison M.				2007 - 2007
	125976	*Teucrium botrys L., 1753*			Informateur : Arluison M., Carlier G.				2005 - 2007
	126035	*Teucrium scorodonia L., 1753*			Informateur : Arluison M., Carlier G.				2005 - 2007
	126564	*Thymus praecox Opiz, 1824*			Informateur : Arluison M., Carlier G.				2005 - 2007
	126628	*Tilia cordata Mill., 1768*			Informateur : Arluison M., Carlier G.				2007 - 2007
	126650	*Tilia platyphyllos Scop., 1771*			Informateur : Arluison M., Carlier G.				2005 - 2007
					Informateur : Arluison M.				2007 - 2007
	126846	*Torilis arvensis (Huds.) Link, 1821*			Informateur : Arluison M.				2007 - 2007

Groupe	Code Espèce (CD_NOM)	Espèce (nom scientifique)	Statut(s) Chorologique(s)	Statut(s) biologique(s)	Sources	Degré d'abondance	Effectif inférieur estimé	Effectif supérieur estimé	Année/ Période d'observation
	126859	*Torilis japonica (Houtt.) DC., 1830*			Informateur : Arluison M.				2007 - 2007
	127029	*Tragopogon pratensis L., 1753*			Informateur : Arluison M., Carlier G.				2005 - 2007
					Informateur : Arluison M.				2007 - 2007
	127259	*Trifolium campestre Schreb., 1804*			Informateur : Arluison M., Carlier G.				2005 - 2007
	127294	*Trifolium dubium Sibth., 1794*			Informateur : Arluison M., Carlier G.				2005 - 2007
	127439	*Trifolium pratense L., 1753*			Informateur : Arluison M.				2007 - 2007
	127454	*Trifolium repens L., 1753*			Informateur : Arluison M.				2007 - 2007
	128042	*Tussilago farfara L., 1753*			Informateur : Arluison M., Carlier G.				2005 - 2007
	128175	*Ulmus minor Mill., 1768*			Informateur : Arluison M., Carlier G.				2005 - 2007
					Informateur : Arluison M., Carlier G.				2007 - 2007
					Informateur : Arluison M.				2007 - 2007
	128268	*Urtica dioica L., 1753*			Informateur : Arluison M., Carlier G.				2005 - 2007
					Informateur : Arluison M.				2007 - 2007
	128419	*Valeriana officinalis L., 1753*			Informateur : Arluison M., Carlier G.				2005 - 2007
	128460	*Valerianella carinata Loisel., 1810*			Informateur : Arluison M., Carlier G.				2005 - 2007
	128476	*Valerianella locusta (L.) Laterr., 1821*			Informateur : Arluison M., Carlier G.				2005 - 2007

Groupe	Code Espèce (CD_NOM)	Espèce (nom scientifique)	Statut(s) Chorologique(s)	Statut(s) biologique(s)	Sources	Degré d'abondance	Effectif inférieur estimé	Effectif supérieur estimé	Année/ Période d'observation
	128504	*Vallisneria spiralis L., 1753*			Informateur : Arluison M., Carlier G.				2007 - 2007
					Informateur : Arluison M.				2007 - 2007
	128543	*Verbascum blattaria L., 1753*			Informateur : Arluison M., Carlier G.				2007 - 2007
					Informateur : Arluison M.				2007 - 2007
	128658	*Verbascum thapsiforme Schrad., 1813*			Informateur : Arluison M., Carlier G.				2007 - 2007
	128754	*Verbena officinalis L., 1753*			Informateur : Arluison M., Carlier G.				2007 - 2007
	128808	*Veronica beccabunga L., 1753*			Informateur : Arluison M.				2007 - 2007
	128832	*Veronica chamaedrys L., 1753*			Informateur : Arluison M., Carlier G.				2005 - 2007
					Informateur : Arluison M.				2007 - 2007
	128863	*Veronica filiformis Sm., 1791*			Informateur : Arluison M.				2007 - 2007
	128880	*Veronica hederifolia L., 1753*			Informateur : Arluison M., Carlier G.				2005 - 2007
	128938	*Veronica officinalis L., 1753*			Informateur : Arluison M., Carlier G.				2005 - 2007
	128956	*Veronica persica Poir., 1808*			Informateur : Arluison M., Carlier G.				2005 - 2007
	129003	*Veronica serpyllifolia L., 1753*			Informateur : Arluison M., Carlier G.				2005 - 2007
					Informateur : Arluison M.				2007 - 2007
	129083	*Viburnum lantana L., 1753*			Informateur : Arluison M., Carlier G.				2005 - 2007

Groupe	Code Espèce (CD_NOM)	Espèce (nom scientifique)	Statut(s) Chorologique(s)	Statut(s) biologique(s)	Sources	Degré d'abondance	Effectif inférieur estimé	Effectif supérieur estimé	Année/ Période d'observation
	129087	Viburnum opulus L., 1753			Informateur : Arluison M., Carlier G.				2007 - 2007
					Informateur : Arluison M.				2007 - 2007
	129147	Vicia cracca L., 1753			Informateur : Arluison M., Carlier G.				2005 - 2007
	129191	Vicia hirsuta (L.) Gray, 1821			Informateur : Arluison M., Carlier G.				2005 - 2007
	129298	Vicia sativa L., 1753			Informateur : Arluison M., Carlier G.				2005 - 2007
	129305	Vicia sepium L., 1753			Informateur : Arluison M., Carlier G.				2005 - 2007
	129322	Vicia tenuifolia Roth, 1788			Informateur : Arluison M., Carlier G.				2005 - 2007
	129325	Vicia tetrasperma (L.) Schreb., 1771			Informateur : Arluison M., Carlier G.				2005 - 2007
	129506	Viola arvensis Murray, 1770			Informateur : Arluison M., Carlier G.				2005 - 2007
	129586	Viola hirta L., 1753			Informateur : Arluison M., Carlier G.				2005 - 2007
	129632	Viola odorata L., 1753			Informateur : Arluison M., Carlier G.				2005 - 2007
	129669	Viola riviniana Rchb., 1823			Informateur : Arluison M., Carlier G.				2005 - 2007
	129906	Viscum album L., 1753			Informateur : Arluison M.				2007 - 2007
	130028	Vulpia myuros (L.) C.C.Gmel., 1805			Informateur : Arluison M., Carlier G.				2005 - 2007
	132737	Carex hirta L. subsp. hirta			Informateur : Arluison M., Carlier G.				2005 - 2007
	139605	Ranunculus acris L. subsp. acris			Informateur : Arluison M., Carlier G.				2005 - 2007

Groupe	Code Espèce (CD_NOM)	Espèce (nom scientifique)	Statut(s) Chorologique(s)	Statut(s) biologique(s)	Sources	Degré d'abondance	Effectif inférieur estimé	Effectif supérieur estimé	Année/ Période d'observation
	140437	Salix alba var. alba			Informateur : Arluison M., Carlier G.				2005 - 2007
	141165	Silene latifolia subsp. alba (Mill.) Greuter & Burdet, 1982			Informateur : Arluison M., Carlier G.				2005 - 2007
	145196	Carex hirta var. hirtiformis (Pers.) Asch., 1864			Informateur : Arluison M., Carlier G.				2005 - 2007
	161939	Quercus pedunculata Ehrh., 1790			Informateur : Arluison M., Carlier G.				2007 - 2007
Ptéridophytes	84534	Asplenium trichomanes L., 1753			Informateur : Arluison M., Carlier G.				2005 - 2007
	95558	Dryopteris carthusiana (Vill.) H.P.Fuchs, 1959			Informateur : Arluison M., Carlier G.				2005 - 2007
	95567	Dryopteris filix-mas (L.) Schott, 1834			Informateur : Arluison M., Carlier G.				2005 - 2007
					Informateur : Arluison M.				2007 - 2007
	96508	Equisetum arvense L., 1753			Informateur : Arluison M., Carlier G.				2005 - 2007
					Informateur : Arluison M., Carlier G.				2007 - 2007
					Informateur : Arluison M.				2007 - 2007
Autres	55896	Schismatomma decolorans (Turner & Borrer ex Sm.) Clauzade & V?zda			Informateur : CARLIER G.				2005 - 2007
	57769	Cladonia coniocraea auct.			Informateur : CARLIER G.				2005 - 2007
	58286	Pertusaria pertusa (L.) Tuck.			Informateur : CARLIER G.				2005 - 2007
	73546	Chara contraria A. Braun			Informateur : CARLIER G.				2005 - 2007
	73558	Chara globularis J.L.Thuiller, 1799			Informateur : CARLIER G., CARLIER I.				2007 - 2007

Groupe	Code Espèce (CD_NOM)	Espèce (nom scientifique)	Statut(s) Chorologique(s)	Statut(s) biologique(s)	Sources	Degré d'abondance	Effectif inférieur estimé	Effectif supérieur estimé	Année/ Période d'observation
	73560	*Chara hispida L.*			Informateur : CARLIER G., CARLIER I.				2007 - 2007
	73574	*Chara vulgaris Linnaeus, 1753*			Informateur : CARLIER G., CARLIER I.				2007 - 2007
	74353	*Nitella translucens (Pers.) Ag.*			Informateur : CARLIER G., CARLIER I.				2007 - 2007
	74355	*Nitellopsis obtusa (Desv.) Groves*			Informateur : CARLIER G., CARLIER I.				2007 - 2007
	627579	*Nitella tenuissima (Desvaux) Kützing, 1843*			Informateur : CARLIER G., CARLIER I.				2007 - 2007

SVP.FBL
04.07.17

7.3 Espèces à statut réglementé

Groupe	Code Espèce (CD_NOM)	Espèce (nom scientifique)	Statut de déterminance	Réglementation
Oiseaux	1966	*Anas platyrhynchos Linnaeus, 1758*	Autre	Liste des espèces de gibier dont la chasse est autorisée *(lien)*
	2446	*Phalacrocorax carbo sinensis (Shaw & Nodder, 1801)*	Déterminante	Liste des oiseaux protégés sur l'ensemble du territoire et les modalités de leur protection *(lien)*
	3036	*Rallus aquaticus Linnaeus, 1758*	Déterminante	Liste des espèces de gibier dont la chasse est autorisée *(lien)*
	3070	*Fulica atra Linnaeus, 1758*	Déterminante	Liste des espèces de gibier dont la chasse est autorisée *(lien)*
	3343	*Sterna hirundo Linnaeus, 1758*	Déterminante	Directive 79/409/CEE (Directive européenne dite Directive Oiseaux) *(lien)*
				Liste des oiseaux protégés sur l'ensemble du territoire et les modalités de leur protection *(lien)*
	3571	*Alcedo atthis (Linnaeus, 1758)*	Déterminante	Directive 79/409/CEE (Directive européenne dite Directive Oiseaux) *(lien)*
				Liste des oiseaux protégés sur l'ensemble du territoire et les modalités de leur protection *(lien)*

8. LIENS ESPECES ET HABITATS

Non renseigné

9. SOURCES

- anvl() "".
- ANVL() "".
- PARISOT C.() "".
- CARLIER G., CARLIER I.() "".

MINISTÈRE DE L'EMPLOI
ET DE LA SOLIDARITÉ

DIRECTION DÉPARTEMENTALE
DES AFFAIRES SANITAIRES ET SOCIALES
DE SEINE-ET-MARNE

RÉPUBLIQUE FRANÇAISE

PRÉFECTURE DE SEINE-ET-MARNE

Arrêté Préfectoral N° 00 DDASS 06 SE
Classant l'ensemble du département de Seine et Marne en zone à risque d'exposition au plomb **(Habitat d'avant 1948).**

LE PREFET de Seine et Marne,
Chevalier de la Légion d'Honneur
Officier de l'Ordre National du Mérite

VU la loi n°98-657 du 27 juillet 1998 d'orientation relative à la lutte contre les exclusions et plus particulièrement son article 123 ;

VU le Code de la Santé Publique et notamment ses articles L 32.5 et R 32.8 à R 32.12 ;

VU l'arrêté ministériel du 12 juillet 1999 fixant le modèle de la note d'information à joindre à un état des risques d'accessibilité au plomb révélant la présence de revêtements contenant du plomb pris pour l'application de l'article R 32.12 du Code de la Santé Publique ;

VU la circulaire DGS/VS3 n°99/533 UHC/QC/18 n°99.58 du 30 août 1999 relative à la mise en œuvre et au financement des mesures d'urgence sur le saturnisme,

VU l'avis du Conseil Municipal de chaque commune du département de Seine et Marne ;

VU le rapport du DDASS en date du 19 avril 2000,

VU l'avis du Conseil Départemental d'Hygiène du 3 mai 2000;

CONSIDERANT que le plomb est un toxique dangereux pour la santé publique, et notamment pour celle des jeunes enfants ;

CONSIDERANT que l'emploi des peintures ou de revêtements contenant du plomb a été largement utilisé dans le bâtiment jusqu'en 1948 ;

SUR PROPOSITION de Madame le Directeur Départemental des Affaires Sanitaires et Sociales

SPPBL
04.07.17

-ARRETE-

ARTICLE 1er : L'ensemble du département de Seine et Marne est classé zone à risque d'exposition au plomb (Habitat d'avant 1948).

ARTICLE 2 : Un état des risques d'accessibilité au plomb est annexé à toute promesse unilatérale de vente ou d'achat, à tout contrat réalisant ou constatant la vente d'un immeuble affecté en tout ou partie à l'habitation, construit avant le 1er janvier 1948. Cet état doit avoir été établi depuis moins d'un an à la date de la promesse de vente ou d'achat ou de contrat susvisé.

ARTICLE 3 : Aucune clause d'exonération de la garantie des vices cachés ne peut être stipulée à raison des vices constitués par l'accessibilité au plomb si l'état des risques n'est pas annexé aux actes susvisés.

ARTICLE 4 : Cet état est dressé par un contrôleur technique agréé au sens de l'article L 111-25 du Code de la Construction et de l'Habitation ou par un technicien de la construction qualifié ayant contracté une assurance professionnelle pour ce type de mission. Les fonctions d'expertise ou de diagnostic sont exclusives de toute activité d'entretien ou de réparation de cet immeuble.

ARTICLE 5 : Lorsque l'état des risques révèle la présence de revêtements contenant du plomb, il lui est annexé une note d'information à destination du propriétaire, conforme au modèle pris par arrêté ministériel.

ARTICLE 6 : L'état des risques, incluant la note d'information, est communiqué par le propriétaire aux occupants de l'immeuble (ou de la partie d'immeuble concerné) ainsi qu'à toute personne physique ou morale appelée à effectuer des travaux dans cet immeuble (ou partie d'immeuble).
En outre, cet état est tenu par le propriétaire à disposition des agents ou services mentionnés aux articles L 772 et L 795.1 du Code de la Santé Publique ainsi que, le cas échéant, aux inspecteurs du travail et aux agents du service de prévention des organismes de sécurité sociale.

ARTICLE 7 : Lorsque l'état des risques annexé à l'acte authentique qui réalise ou constate la vente révèle une accessibilité au plomb, le vendeur ou son mandataire informe le Préfet en lui transmettant sans délai une copie de cet état.

ARTICLE 8 : Monsieur le Préfet de la Seine et Marne, Madame le Directeur Départemental des Affaires Sanitaires et Sociales et les Maires des communes de Seine et Marne sont chargés, chacun en ce qui le concerne, de l'exécution du présent arrêté dont notification sera faite au Conseil Supérieur du notariat, à la chambre départementale des notaires et aux barreaux constitué près les tribunaux de grande instance, et dont publication sera faite au recueil des actes administratifs et affiché pendant un mois dans les mairies.

FAIT À MELUN, LE 02 JUIN 2000
LE PREFET,