

ITINÉRAIRE 24 DE PERTHES-EN-GÂTINAIS À MILLY-LA-FORÊT (ESSONNE)



Descriptif des variantes

Variantes	Km	Voies	Etat	Caractéristiques particulières
24 A	7,0	D 50	Bon	RA
		VC	Bon	RA
		D 50	Bon	RA
24 B	11,0	D 11	Bon	RA
		D 50	Bon	RA
		D 409	Bon	RA ou AC

Les variantes utilisent un tronçon commun entre Perthes-en-Gâtinais et Fleury-en-Bière. Le franchissement de la D 637 est dédié compte tenu du trafic, mais ne constitue pas réellement un point dur. L'itinéraire se scinde ensuite pour emprunter au nord des voies communales (variante 24a) ou contourner le péage de l'autoroute du Soleil par le sud (variante 24b).

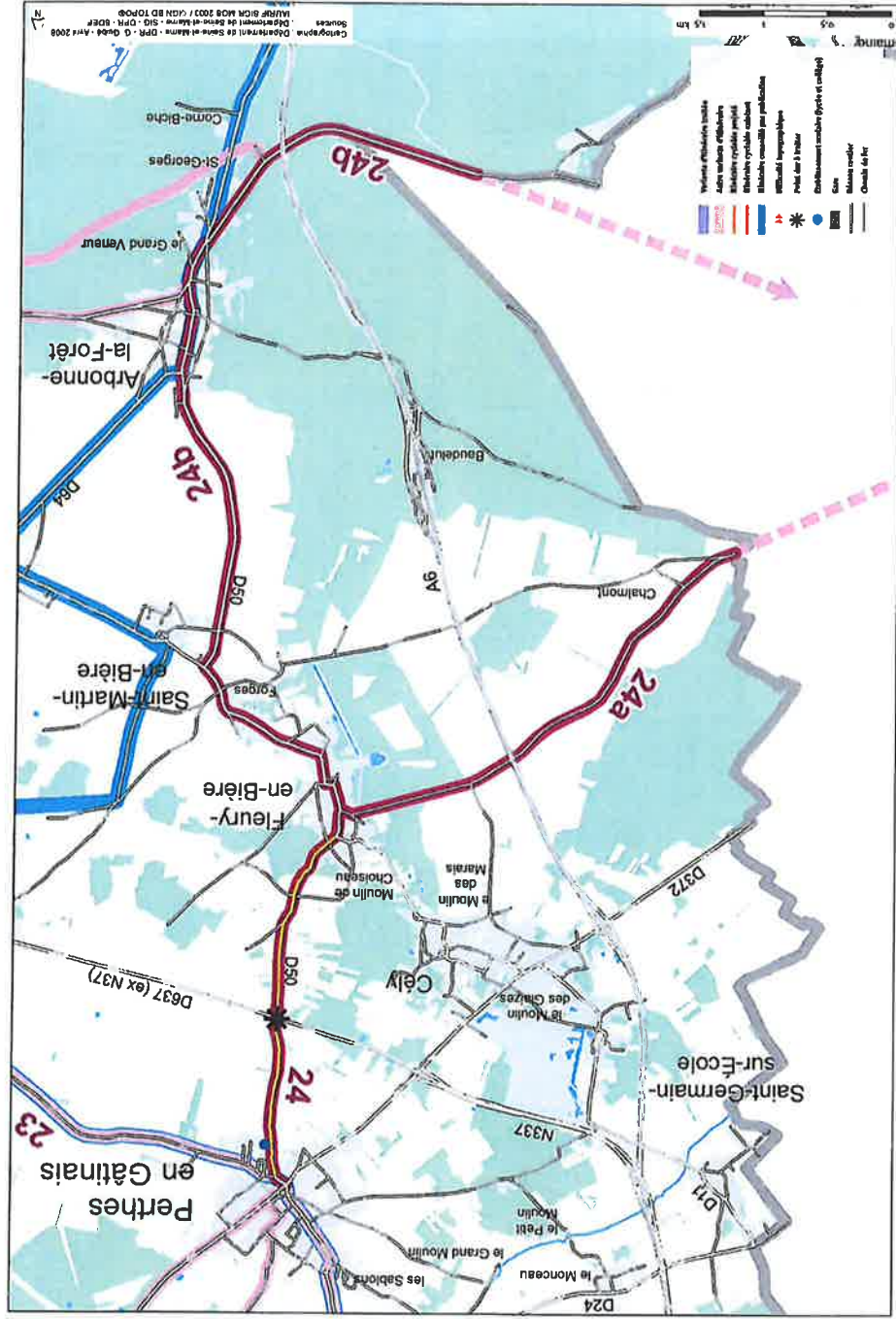





Tableau comparatif des variantes de l'itinéraire

Variante	Nombre de cycles traversés		Itinéraire local		Correspondance avec les pratiques usuelles			Aptitude des itinéraires aux pratiques usuelles			Difficultés topographiques	Total
	Voies classées	Voies non classées	Appartenance au réseau	Profil topographique	Itinéraire usuel	Itinéraire usuel à voies classées	Réseau VTT	Itinéraire usuel à voies classées	Grand itinéraire régional ou national	Itinéraire usuel à voies classées		
24 A	2	0	0	1	1	0	0	0	1	1	0	6
24 B	5	0	0	1	2	1	0	1	1	1	0	12





Cartographie : Département de Seine-et-Marne - DPR - Clément DUCHEZ - 08/01/2015
Sources : Département de Seine-et-Marne - DPR - SIG
©InterAtlas 2009
REPRODUCTION INTERDITE



2015
-007

A3 - 1:4 400