




ELABORATION DU PLAN LOCAL D'URBANISME DE SAINT-SAUVEUR-SUR-ECOLE


















































Annexe 6.F Plan du réseau d'eau potable

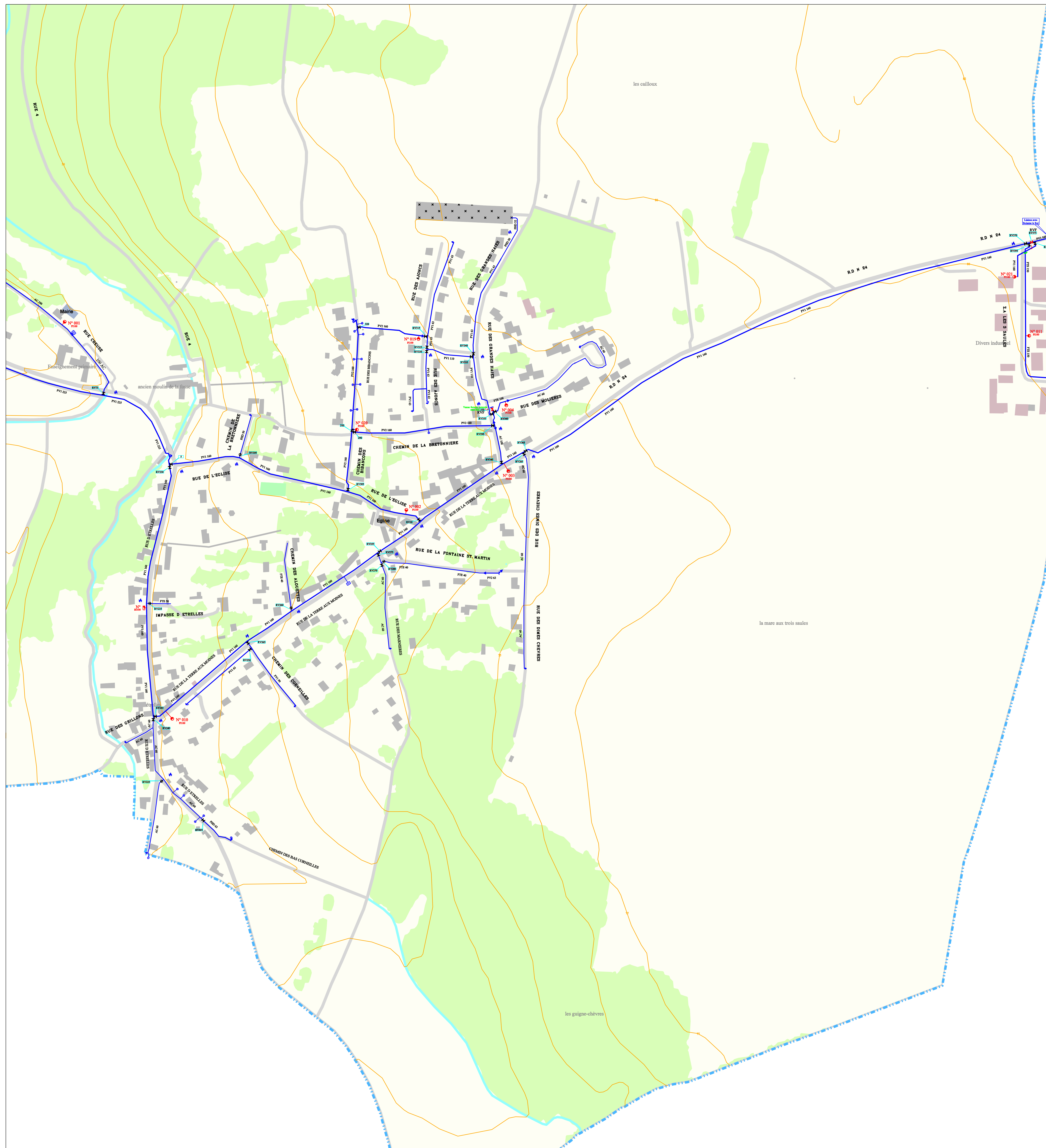
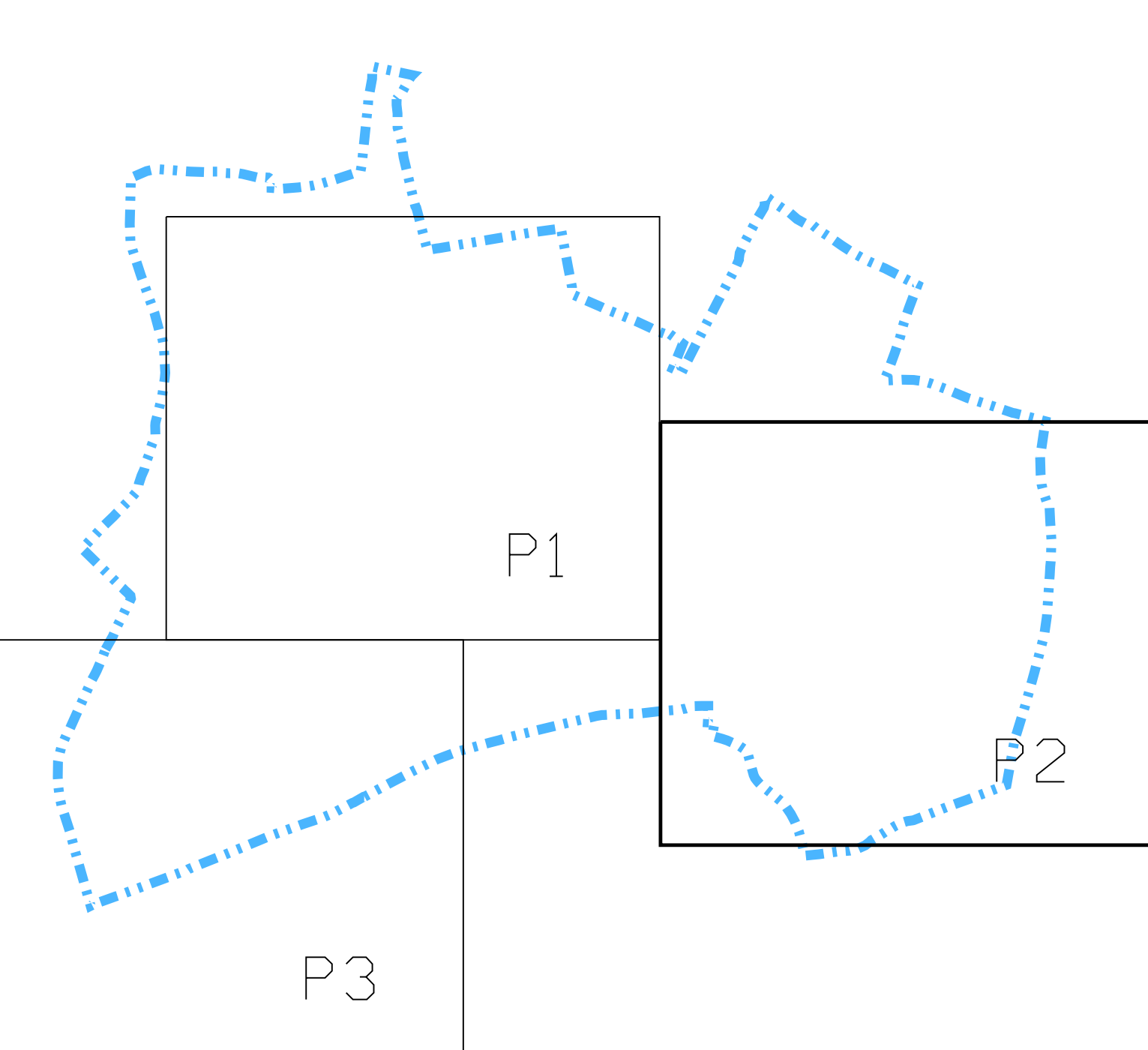
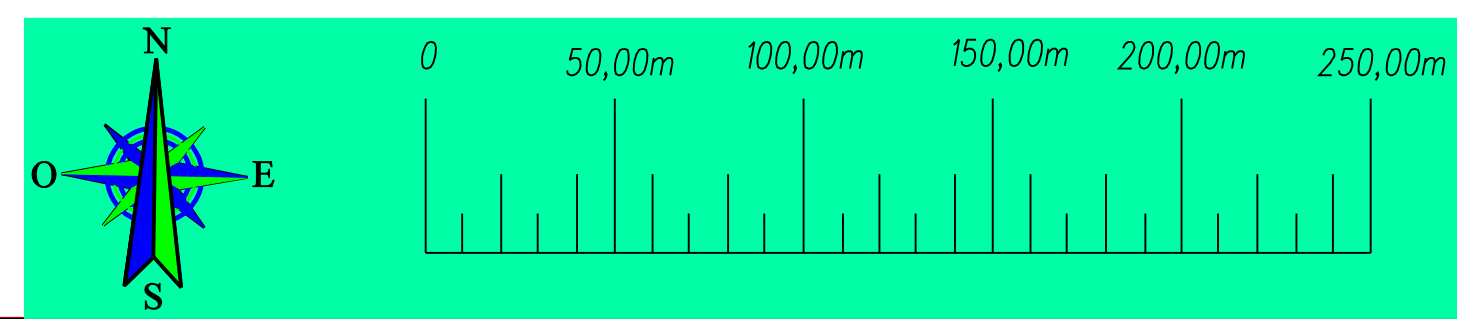
Document pour arrêt


Ref. PLAN : 77435_eau_2014_a	PLANCHE N° : P2 / P 3
 CENTRE SUD EST 198, Rue Foch - Z.I Vaux le Pénil 77005 MELUN Cedex TEL : 01-64-41-36-00 FAX : 01-64-41-36-01	DESSINE PAR : Thierry NICOLLE VERIFIE PAR : Fabien LOMBARDE DATE DE CREATION : 08/08/1996 DATE DE MISE A JOUR : 04/02/2015 DATE D'IMPRESSION : 04/02/2015 ECHELLE : 1/2000

RESEAUX D'EAU POTABLE

RESEAUX COMMUNAUX	RESEAUX SYNDICAUX
BRUTE	BRUTE
REPOULEMENT	REPOULEMENT
RESERVOIR	RESERVOIR
FEEDER	FEEDER
ELEVATION 1	ELEVATION 1
ELEVATION 2	ELEVATION 2
ELEVATION 3	ELEVATION 3

 BOUCHE INCENDIE	 VIDANGE
 FOTEAU INCENDIE	 FURCHE
 RESERVE INCENDIE	 PLAQUE PLEINE
 PUIIS / FORAGE	 FOKER
 CAPTAGE	 CHLORATION
 STATION DE REPRISE	 PROTECTION CATHODIQUE SOUTIRAGE
 STATION DE TRAITEMENT	 PRISE DE POTENTIEL
 VANNE	 JOINT ISOLANT
 VANNE ELECTRIQUE	 BOUCHE DE LAVAGE
 VANNE QUART DE TOUR	 BALLON
 REGULATEUR DEBIT	 CHEMINEE
 REGULATEUR AMONT	 CONE
 REGULATEUR AVAL	 CONNEXION
 DETENDEUR	 ANODE REACTIVE
 POSTE DE RECHLORATION	 SOUPAPE
 RESERVOIR AU SOL	 PLAQUE DE REDUCTION
 RESERVOIR SUR TOUR	 BROsse CHARGEe
 COMPTEUR	 BRANCHEMENT
 CAPTEUR DE PRESSION	 ABONNE SENSIBLE
 CLAPET	 PHOTO
 DECHARGE	 CAMBRA
 VENTOUSE	 TEXTE
 DEBITMETRE	 DESSIN
 BORNE FONTAINE	



Ref. PLAN :	77435_eau_2014_a	PLANCHE N° :	P3 / P 3
 CENTRE SUD EST 198, Rue Foch - Z.I Vaux le Pénail 77005 MELUN Cedex TEL : 01-64-41-36-00 FAX : 01-64-41-36-01	DESSINÉ PAR :	Thierry NICOLLE	VERIFIÉ PAR :
	DATE DE CREATION :	08/08/1996	DATE DE MISE A JOUR :
	DATE D'IMPRESSION :	04/02/2015	ECHELLE :
			1/2000

RESEAUX D'EAU POTABLE

RESEAUX COMMUNAUX		RESEAUX SYNDICAUX	
BRUTE		BRUTE	
REPOULEMENT		REPOULEMENT	
RESERVOIR		RESERVOIR	
FEEDER		FEEDER	
ELEVATION 1		ELEVATION 1	
ELEVATION 2		ELEVATION 2	
ELEVATION 3		ELEVATION 3	

BOUCHE INCENDIE	VIDANGE
FOTEAU INCENDIE	PURGE
RESERVE INCENDIE	PLAQUE PLEINE
PUIS / FORAGE	JOKER
CAPTAGE	CHLORATION
STATION DE REPRISE	PROTECTION CATHODIQUE SOUTIRAGE
STATION DE TRAITEMENT	PRISE DE POTENTIEL
VANNE	JOINT ISOLANT
VANNE ELECTRIQUE	BOUCHE DE LAVAGE
VANNE QUART DE TOUR	BALLON
REGULATEUR DERT	CHEMINÉE
REGULATEUR AMONT	CONE
REGULATEUR AVAL	CONNEXION
DETENDEUR	ANODE REACTIVE
POSTE DE RECHLORATION	SOUPAPE
RESERVOIR AU SOL	PLAQUE DE REDUCTION
RESERVOIR SUR TOUR	BRÈSE CHARGE
COMPTEUR	BRANCHEMENT
CAPTEUR DE PRESSION	ABONNE SENSIBLE
CLAPET	PHOTO
DECHARGE	CAMBRA
VENTOUSE	TEXTE
DEBIMETRE	DESSIN
BORNE FONTAINE	

