



ELABORATION DU PLAN LOCAL D'URBANISME DE SAINT-SAUVEUR-SUR-ECOLE



Annexe 6.G Plan du réseau d'assainissement et zonages d'assainissement et des eaux pluviales

Document pour arrêt

Commune
SAINT SAUVEUR SUR ECOLE

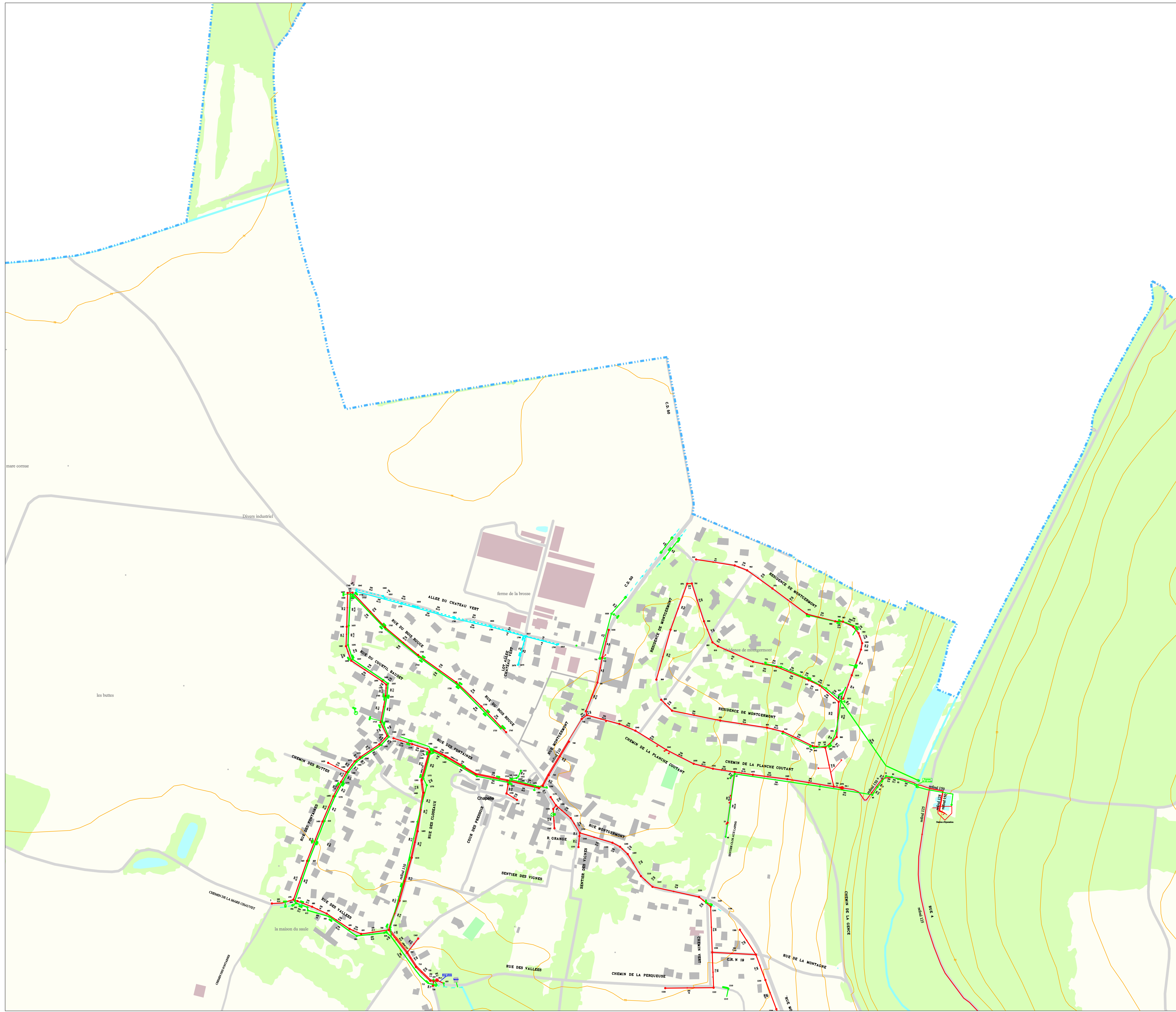
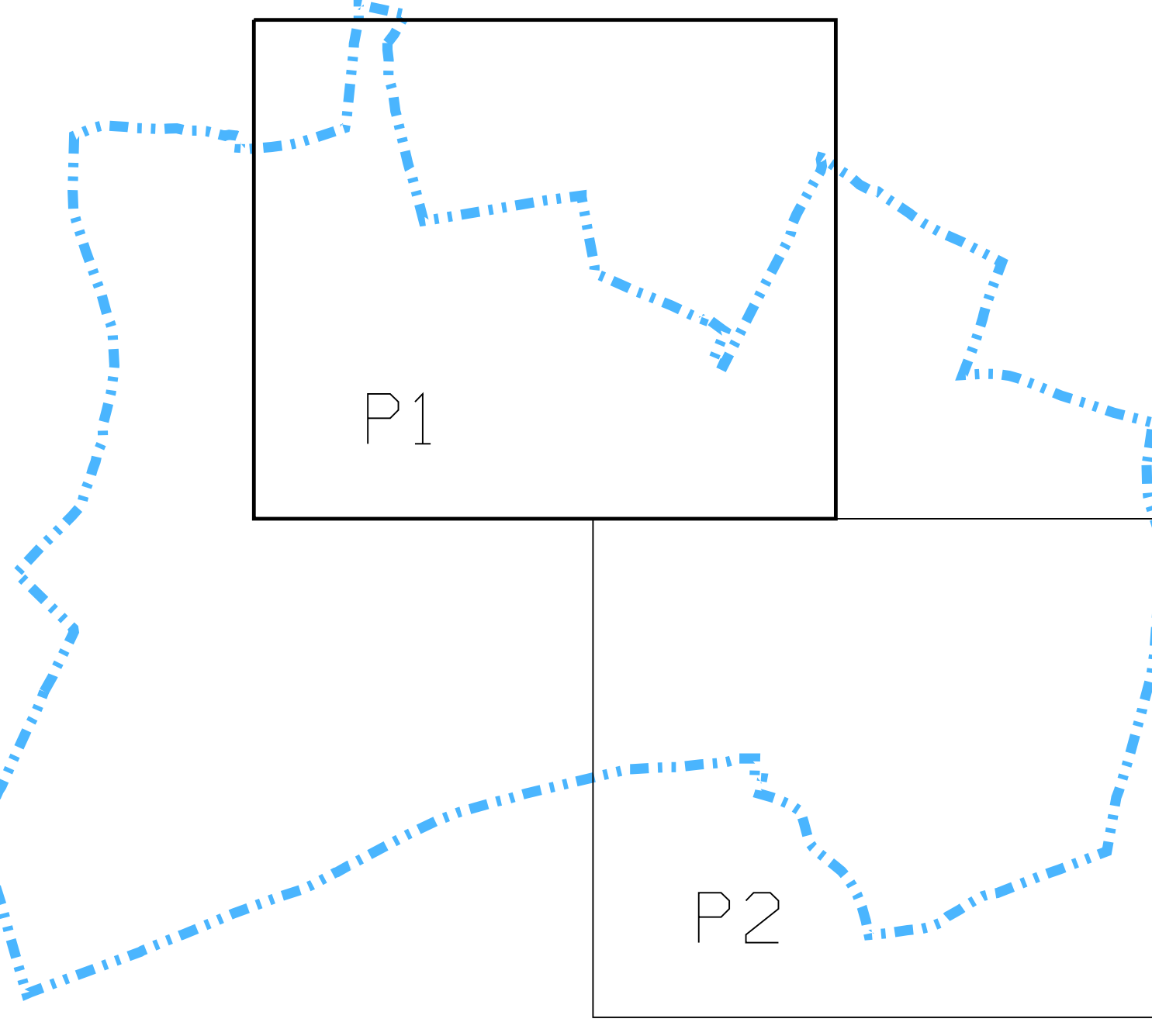
Plans des Réseaux
ASSAINISSEMENT

Ref. PLAN : 77435_ass_2014_a PLANCHE N° : P1 / P 2

	CENTRE SUD EST 198, Rue Foch - Z.I Vaux le Pénit 77005 MELUN Cedex TEL : 01-64-41-36-00 FAX : 01-64-41-36-01	DESSIN PAR : Thierry NICOLLE	VERIFIE PAR : Eric LIADOUZE
		DATE DE CREATION : 23/07/1997	DATE DE MISE A JOUR : 04/02/2015
		DATE D'IMPRESSION : 04/02/2015	ECHELLE : 1/2000
	FDP BD TOPO		

RESEAUX COMMUNAUX	RESEAUX PRIVES
UNITAIRES	UNITAIRES
USEES	USEES
PLUVIALES	PLUVIALES
INDEFINIS	INDEFINIS
RESEAUX SYNDICAUX	RESEAUX DEPARTEMENTAUX
UNITAIRES	UNITAIRES
USEES	USEES
PLUVIALES	PLUVIALES
INDEFINIS	INDEFINIS
RESEAUX COMMUNAUX - SYNDICAUX	RESEAUX INTERDEPARTEMENTAUX
USE	UNITAIRES
REFOULEMENT	USEES
	PLUVIALES
	INDEFINIS

REPARATEUR A HYDROCARBURE	CHASSE EN RESEAU
POSTE DE RELEVEMENT	CHEMINÉE D'EQUILIBRE
POSTE DE REFOULEMENT	TÊTE D'AQUEDUC
POSTE ANTI CRUE	REGARD SIMPLE
SIPHON	REGARD DE TRANSFERT
BASSIN TAMPON	REGARD AVALOIR
UNITE DE TRAITEMENT	REGARD MIXTE
DEVERSOIR D'ORAGE	REGARD A DECANTATION
CHAMBRE DE DESSABLAGE	REGARD DECALE
PUISARD	REGARD BORGNE
CLAP ANTI CRUE	REGARD JOKER
VANNE	REGARD FICTIF
EXUTOIRE	GRILLE VISITABLE
SOUPAPE	GRILLE NON VISITABLE
LIMNIMETRE	BRANCHEMENT
PLUVIOMETRE	GRILLE
VENTOUSE	GRILLE AVALOIR
TRAITEMENT EN RESEAU	AVALOIR SANS DECANTATION
POINT DE PRELEVEMENT	AVALOIR A DECANTATION
DEBITMETRE	AVALOIR A SEPARATEUR D'HYDROCARBURE
BALLON	PHOTO
VIDANGE	CAMERA
DEGRIFFEUR EN RESEAU	TEXTE
CENTRALE DE VIDE	DESSIN
MANOMETRE DE CONTROLE	



Commune
SAINT SAUVEUR SUR ECOLE

Plans des Réseaux
ASSAINISSEMENT

Ref. PLAN : 77435_ass_2014_a PLANCHE N° : P2 / P 2

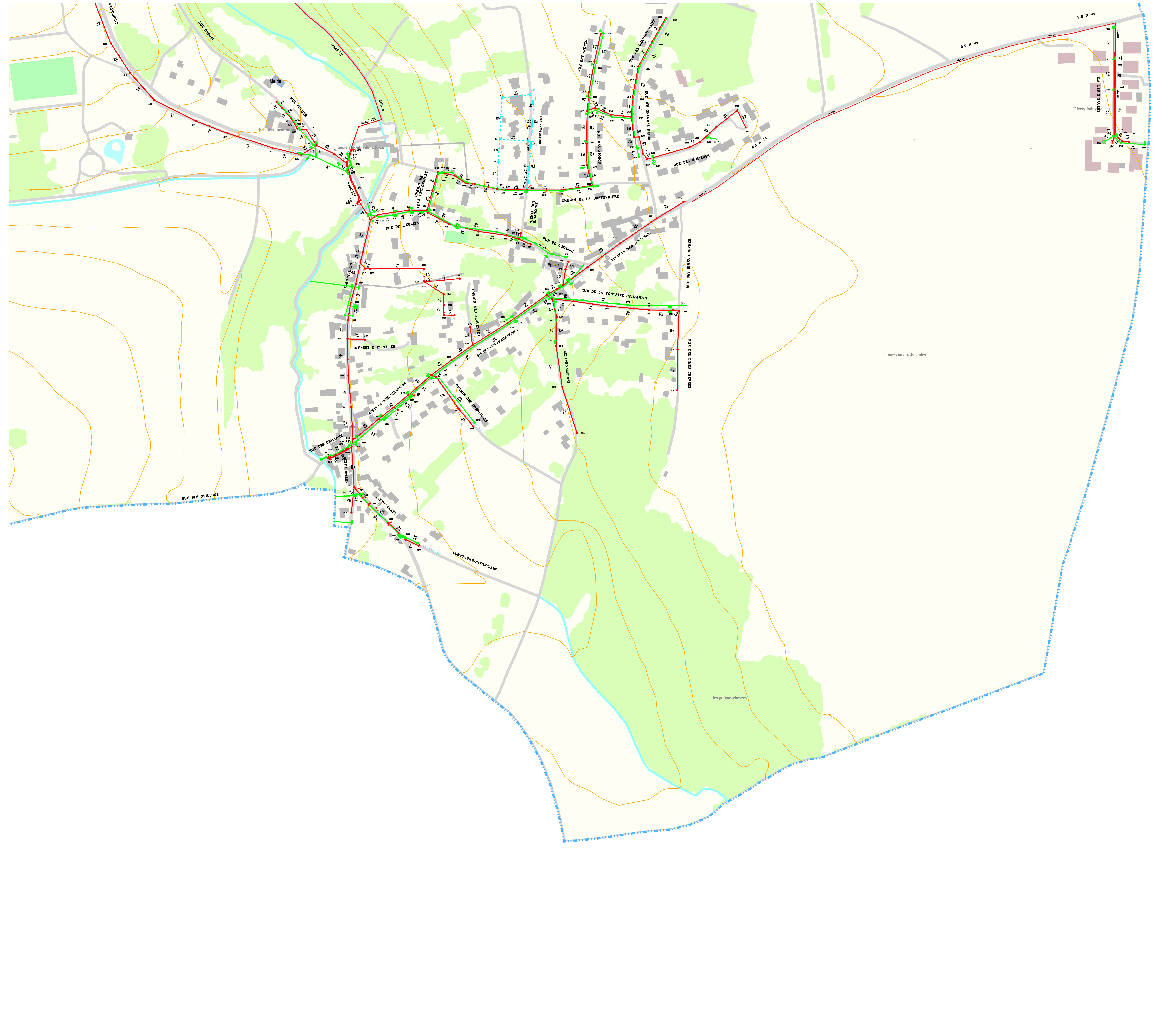
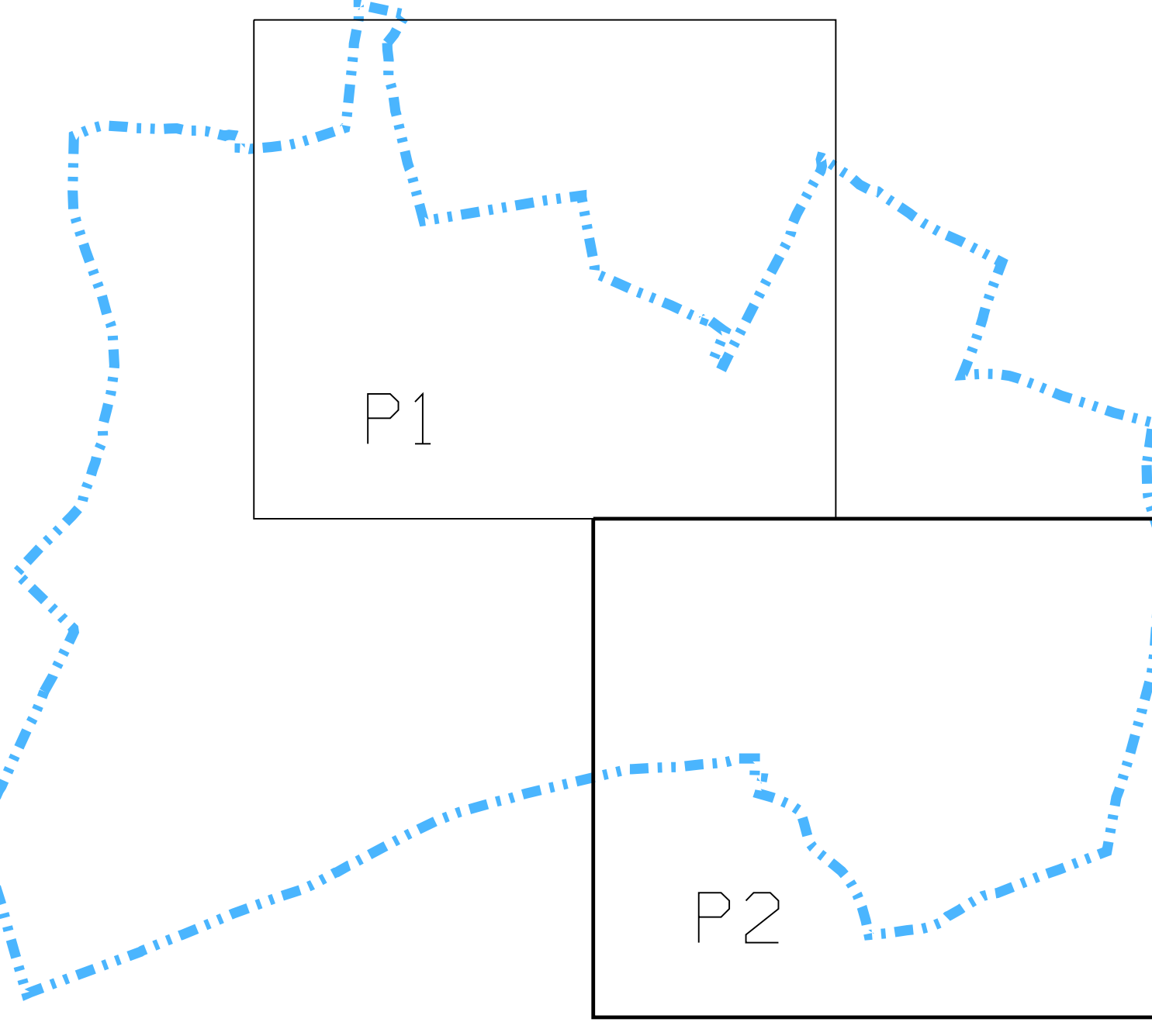
	CENTRE SUD EST	DESSINÉ PAR :	VERIFIÉ PAR :
	198, Rue Foch - Z.I Vaux le Pénit	Thierry NICOLLE	Eric LIADOUZE
	77005 MELUN Cedex	DATE DE CREATION :	DATE DE MISE A JOUR :
	TEL : 01-64-41-36-00	23/07/1997	04/02/2015
FAX : 01-64-41-36-01	DATE D'IMPRESSION :	ECHELLE :	
	04/02/2015	1/2000	

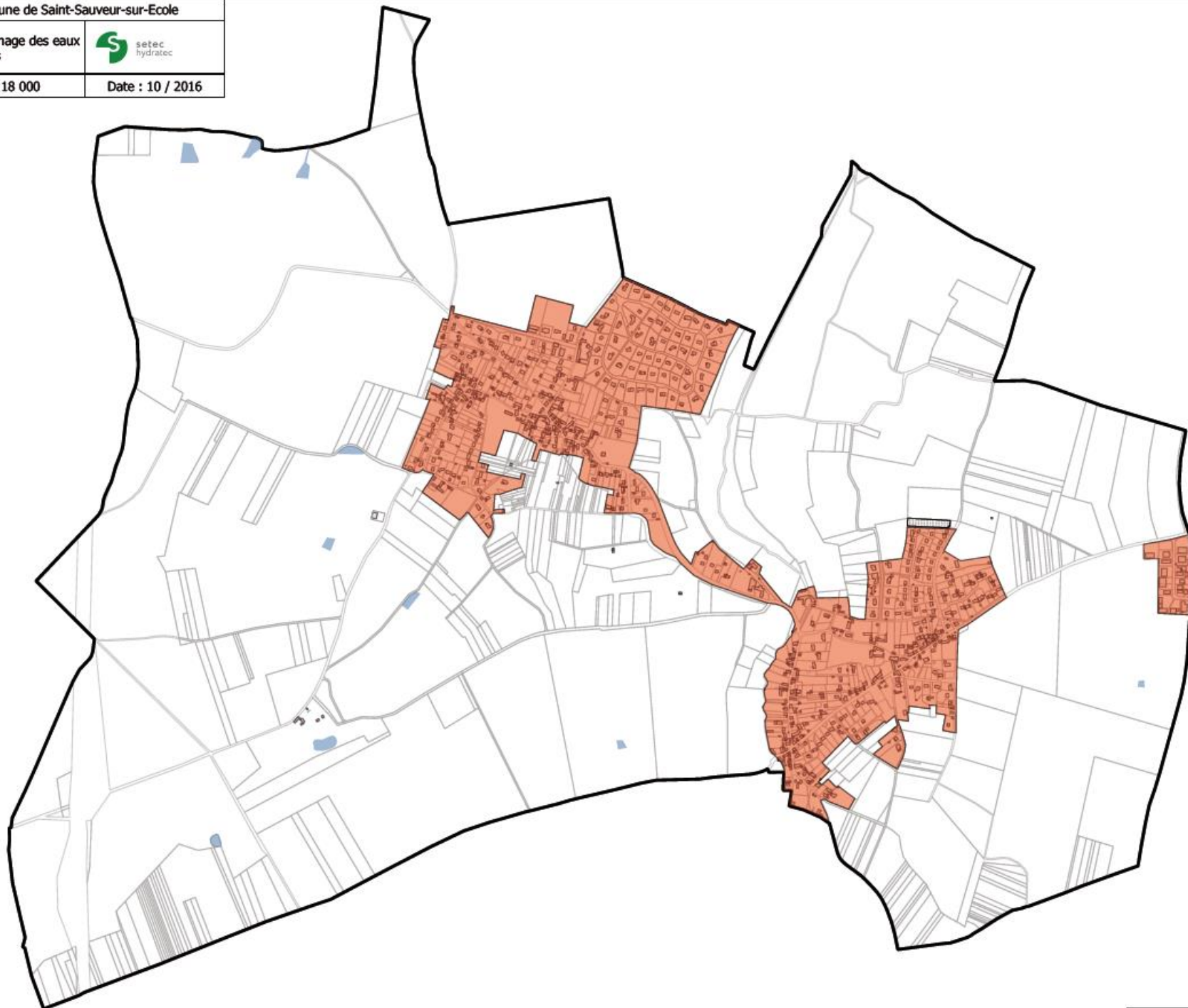
0 50.00m 100.00m 150.00m 200.00m 250.00m

FDP BD TOPO



<p>RESEAUX COMMUNAUX</p> <p>UNITAIRES ———</p> <p>USEES ———</p> <p>PLUVIALES ———</p> <p>INDEFINIS ———</p>	<p>RESEAUX PRIVES</p> <p>UNITAIRES - - - - -</p> <p>USEES - - - - -</p> <p>PLUVIALES - - - - -</p> <p>INDEFINIS - - - - -</p>
<p>RESEAUX SYNDICAUX</p> <p>UNITAIRES - - - - -</p> <p>USEES - - - - -</p> <p>PLUVIALES - - - - -</p> <p>INDEFINIS - - - - -</p>	<p>RESEAUX DEPARTEMENTAUX</p> <p>UNITAIRES - - - - -</p> <p>USEES - - - - -</p> <p>PLUVIALES - - - - -</p> <p>INDEFINIS - - - - -</p>
<p>RESEAUX COMMUNAUX - SYNDICAUX</p> <p>USEE - - - - -</p> <p>REFOULEMENT - - - - -</p>	<p>RESEAUX INTERDEPARTEMENTAUX</p> <p>UNITAIRES - - - - -</p> <p>USEES - - - - -</p> <p>PLUVIALES - - - - -</p> <p>INDEFINIS - - - - -</p>

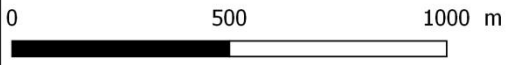
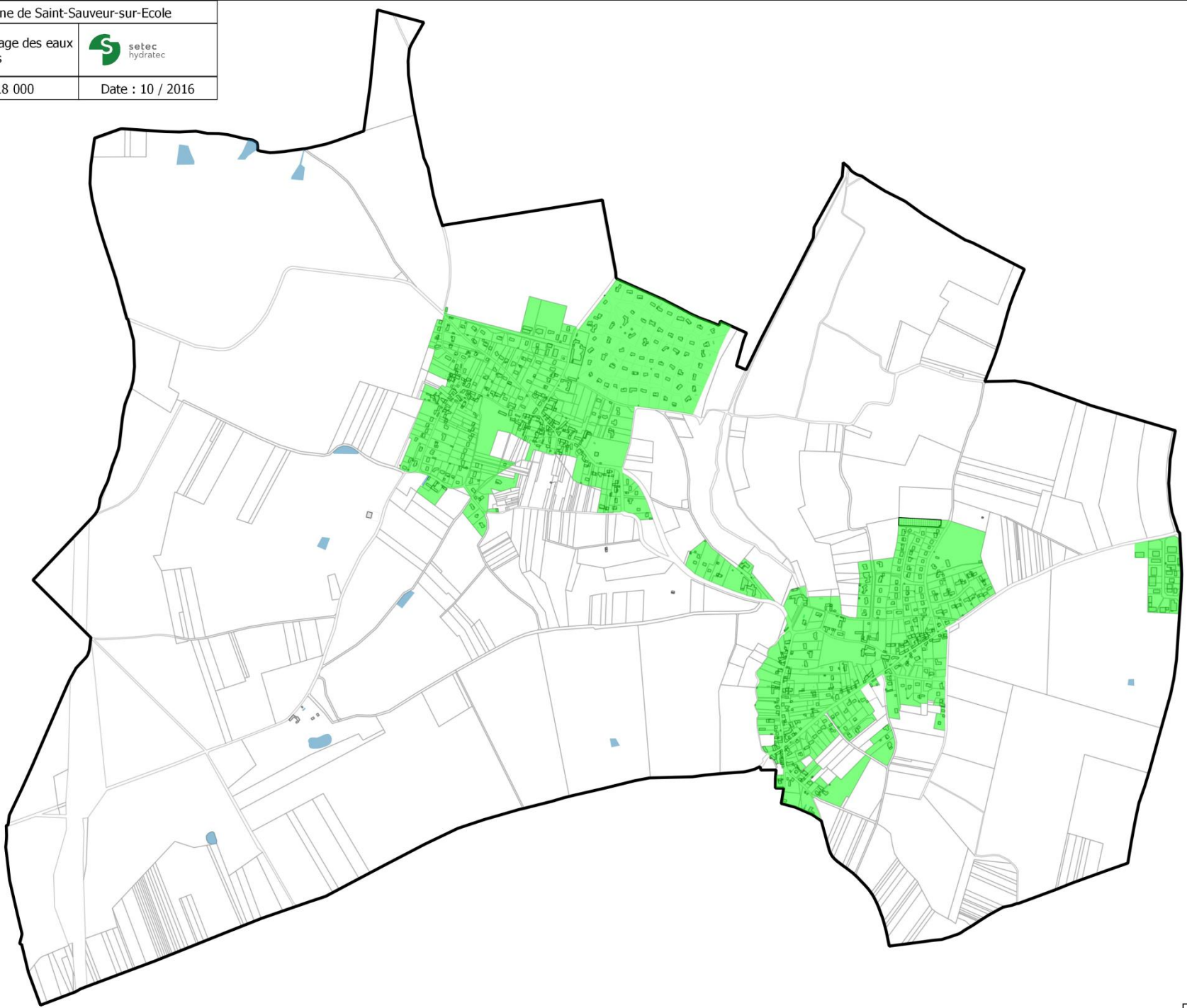
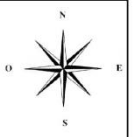
<p>REPARATEUR A HYDROCARBURE</p> <p>POSTE DE RELEVEMENT</p> <p>POSTE DE REFOULEMENT</p> <p>POSTE ANTI CRUE</p> <p>SIPHON</p> <p>BASSIN TAMPON</p> <p>UNITE DE TRAITEMENT</p> <p>DEVERSOIR D'ORAGE</p> <p>CHAMBRE DE DESSABLAGE</p> <p>PUISARD</p> <p>CLAPET ANTI CRUE</p> <p>VANNE</p> <p>EXUTOIRE</p> <p>SOUPAPE</p> <p>LIMNOMETRE</p> <p>PLUVIOMETRE</p> <p>VENTOUSE</p> <p>TRAITEMENT EN RESEAU</p> <p>POINT DE PRELEVEMENT</p> <p>DEBITMETRE</p> <p>BALLON</p> <p>VIDANGE</p> <p>DEGRILLEUR EN RESEAU</p> <p>CENTRALE DE VIDE</p> <p>MANOMETRE DE CONTROLE</p>	<p>CHASSE EN RESEAU</p> <p>CHEMINÉE D'EQUILIBRE</p> <p>TETE D'AQUEDUC</p> <p>REGARD SIMPLE</p> <p>REGARD DE TRANSFERT</p> <p>REGARD AVALOIR</p> <p>REGARD MIXTE</p> <p>REGARD A DECANTATION</p> <p>REGARD DECALE</p> <p>REGARD BORGNE</p> <p>REGARD JOKER</p> <p>REGARD FICTIF</p> <p>GRILLE VISITABLE</p> <p>GRILLE NON VISITABLE</p> <p>BRANCHEMENT</p> <p>GRILLE</p> <p>GRILLE AVALOIR</p> <p>AVALOIR SANS DECANTATION</p> <p>AVALOIR A DECANTATION</p> <p>AVALOIR A SEPARATEUR D'HYDROCARBURE</p> <p>PHOTO</p> <p>CAMERA</p> <p>TEXTE</p> <p>DESSIN</p>
--	---







Légende

-  Zones en assainissement collectif
-  Zones en assainissement non collectif



Légende

-  Zone 1 : Secteurs urbanisés
-  Zone 2 : Secteurs ruraux