ELABORATION DU PLAN LOCAL D'URBANISME DE SAINT-SAUVEUR-SUR-ECOLE

Annexe 6.G Plan du réseau d'assainissement et zonages d'assainissement et des eaux pluviales

Document approuvé
[Ŝ¢мл¢ăŜLJŭŜYŌℕŜ¢нлнл

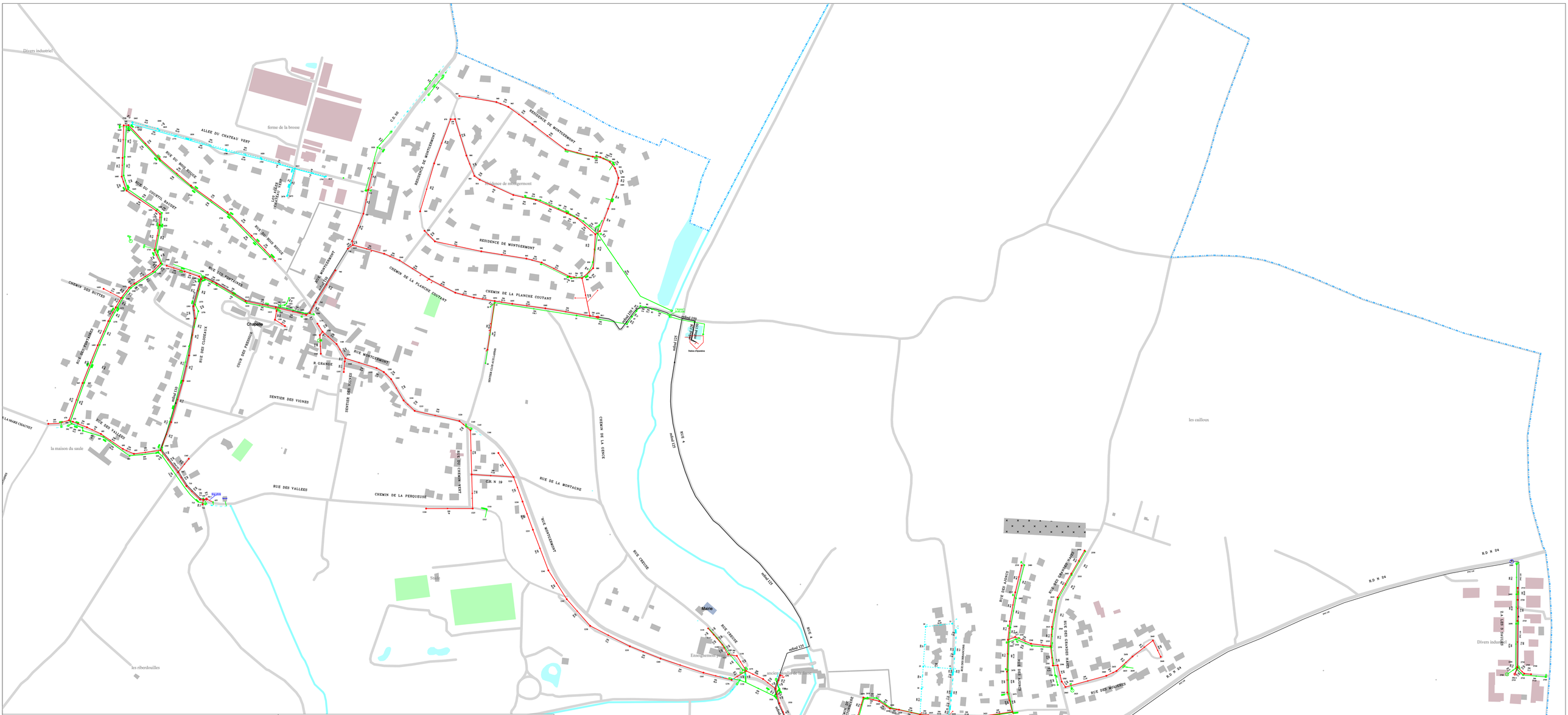

DEPARTEMENT

SEINE & MARNE

Commune

St SAUVEUR SUR ECOLE

Plans des Réseaux

ASSAINISSEMENT

RESEAUX COMMUNAUX
- UNITAIRES
- USEES
- PLUVIALES
- INDEFINIS

RESEAUX PRIVES
- UNITAIRES
- USEES
- PLUVIALES
- INDEFINIES

RESEAUX SYNDICAUX
- UNITAIRES
- USEES
- PLUVIALES
- INDEFINIS

RESEAUX DEPARTEMENTAUX
- UNITAIRES
- USEES
- PLUVIALES
- INDEFINIES

RESEAUX COMMUNAUX - SYNDICAUX
- USE
- REFOULEMENT

RESEAUX INTERDEPARTEMENTAUX
- UNITAIRES
- USEES
- PLUVIALES
- INDEFINIES

- SEPARATEUR A HYDROCARBURE
- POSTE DE RELEVEMENT
- POSTE DE REFOULEMENT
- POSTE ANTI CRUE
- SIPHON
- BASSIN TAMPON
- UNITE DE TRAITEMENT
- DEVERSOIR D ORAGE
- CHAMBRE DE DESSABLAGE
- PUISARD
- CLAPET ANTI CRUE
- VANNE
- EXUTOIRE
- SOUPAPE
- LIMNIMETRE
- PLUVIOMETRE
- VENTOUSE
- TRAITEMENT EN RESEAU
- POINT DE PRELEVEMENT
- DEBITMETRE
- BALLON
- VIDANGE
- DEGRILLEUR EN RESEAU
- CENTRALE DE VIDE
- MANOMETRE DE CONTROLE
- CHASSE EN RESEAU
- CHEMINEE D'EQUILIBRE
- TETE D'AQUEDUC
- REGARD SIMPLE
- REGARD DE TRANSFERT
- REGARD AVALOIR
- REGARD MIXTE
- REGARD A DECANTATION
- REGARD DECALE
- REGARD BORGNE
- REGARD JOKER
- REGARD FICTIF
- GRILLE VISITABLE
- GRILLE NON VISITABLE
- BRANCHEMENT
- GRILLE
- GRILLE AVALOIR
- AVALOIR SANS DECANTATION
- AVALOIR A DECANTATION
- AVALOIR A SEPARATEUR D'HYDROCARBURE
- PHOTO
- CAMERA
- TEXTE
- DESSIN

Ref. PLAN : 77435_ass_2018_a		PLANCHE N° : P1 / P 1	
VEOLIA EAU REGION ILE DE FRANCE	TERRITOIRE SEINE & MARNE 198, Rue Foch - Z.I Vaux le Pénil 77005 MELUN Cedex TEL : 01-64-41-36-00 FAX : 01-64-41-36-01	DESSINE PAR : Thierry NICOLLE	VERIFIE PAR : Elodie STECKIEWICZ
		DATE DE CREATION : 23/07/1997	DATE DE MISE A JOUR : 29/01/2019
		DATE D'IMPRESSION : 29/01/2019	ECHELLE :

SOCIETE DES EAUX DE MELUN
198, Rue Foch - Z.I Vaux le Pénil
77005 MELUN Cedex

FDP BD TOPO

IGN

38412 - SDA commune de Saint-Sauveur-sur-Ecole

Cartographie du zonage des eaux usées

setec hydratec

Echelle : 1 / 18 000

Date : 10 / 2016

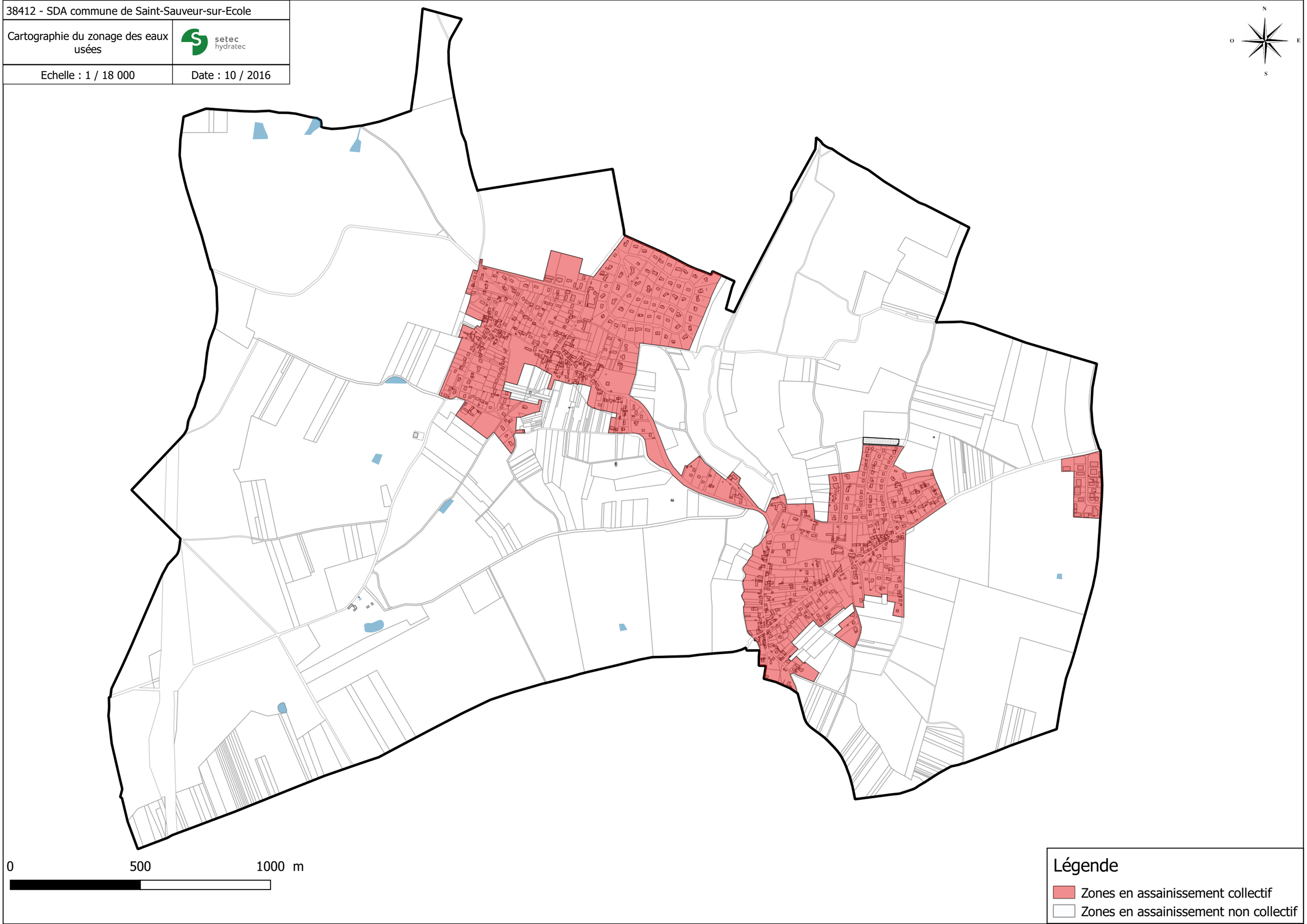
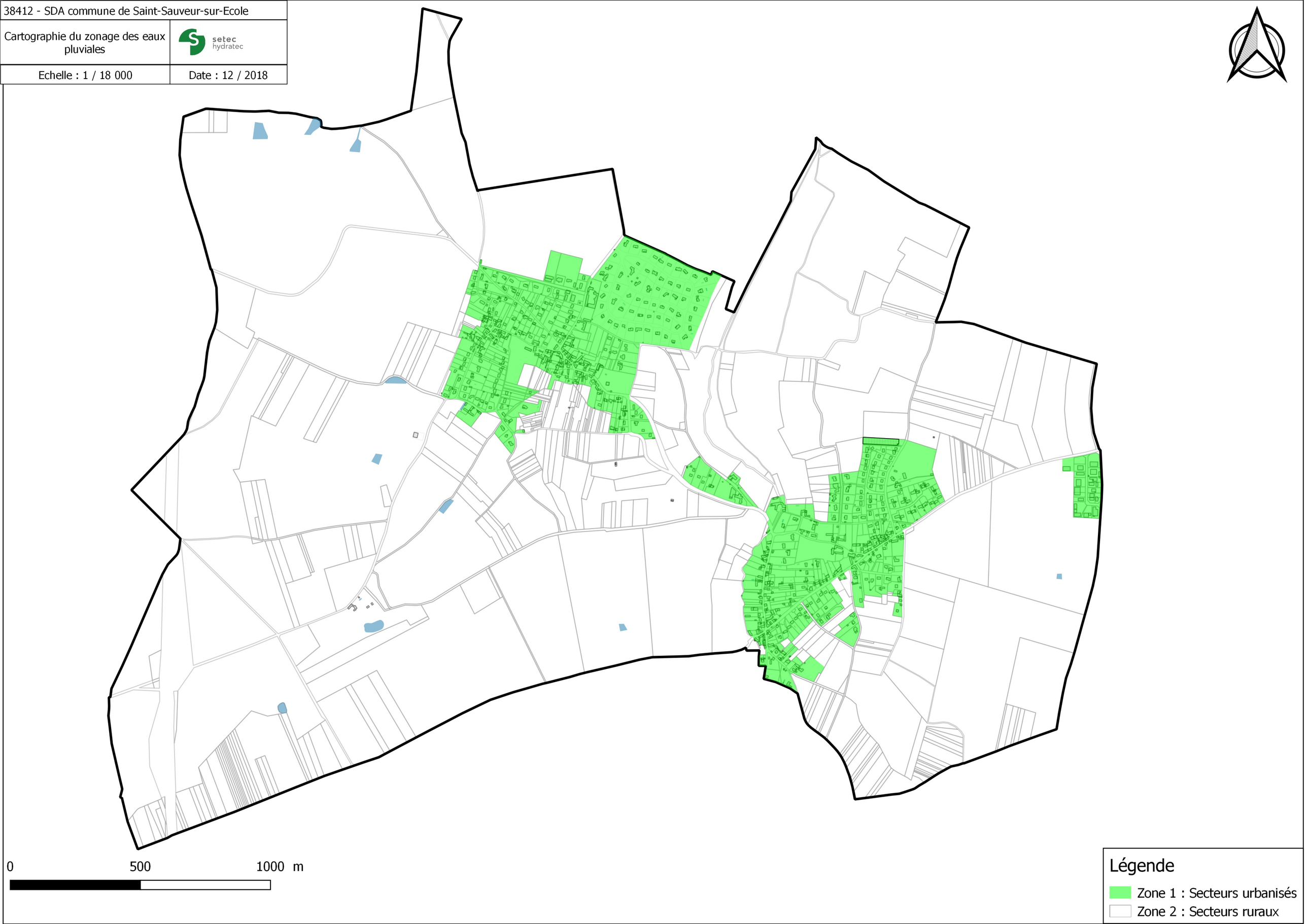
38412 - SDA commune de Saint-Sauveur-sur-Ecole	
Cartographie du zonage des eaux pluviales	setec hydratec
Echelle : 1 / 18 000	Date : 12 / 2018