PLAN LOCAL D'URBANISME DE SAMOIS-SUR-SEINE – MODIFICATION N°2

7.3. Plan du réseau d'eau potable

DOCUMENT APPROUVÉ

Pays de Fontainebleau
Communauté d'agglomération

LEGENDE

- Réseau distribution
- Réseau défense incendie
- Réseau d'eau brute
- Réseau feeder
- Réseau en galerie
- Réseau hors gestion SAUR
- Réseau hors service
- Réseau de refoulement
- Réseau de refoulement/distribution
- Vidange
- Branchement simple
- Branchement hors gestion SAUR
- Vanne de sectionnement
- Vanne normalement fermée / condamnée
- Vanne en attente
- Vanne de PI / BI
- Robinet 1/4 tour
- Poteau d'incendie
- Bouche d'incendie
- Bouche de lavage
- Purge
- Vidange
- Ventouse
- Plaque d'extrémité
- Réduction
- Clapet
- Réducteur de pression
- Boite à boues
- Borne de puisage monétique
- Borne fontaine
- Compteur de sectorisation / production
- Compteur import / export
- Compteur simple
- Débitmètre
- Stabilisateur d'écoulement
- Régulateur de débit
- Régulateur de pression amont
- Régulateur de pression
- Régulateur de pression aval
- Disconnecteur
- Soupape anti-bélier
- Accélérateur
- Puisard
- Regard
- Forage
- Captage
- Puits
- Station de pompage
- Station de surpression
- Production avec traitement
- Cheminée d'équilibre
- Réserve incendie
- Réservoir au sol
- Réservoir semi-enterré / enterré
- Réservoir sur tour
- Bâche

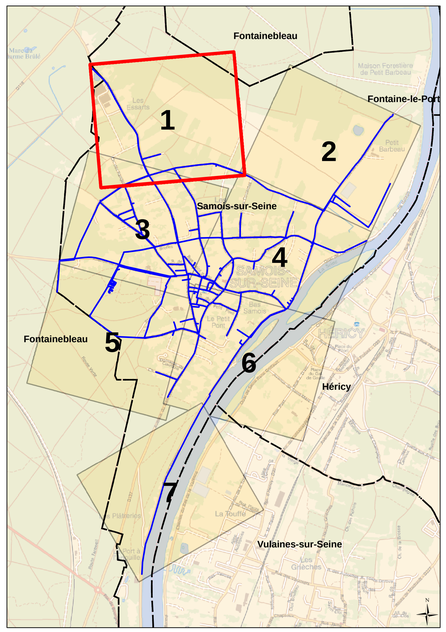

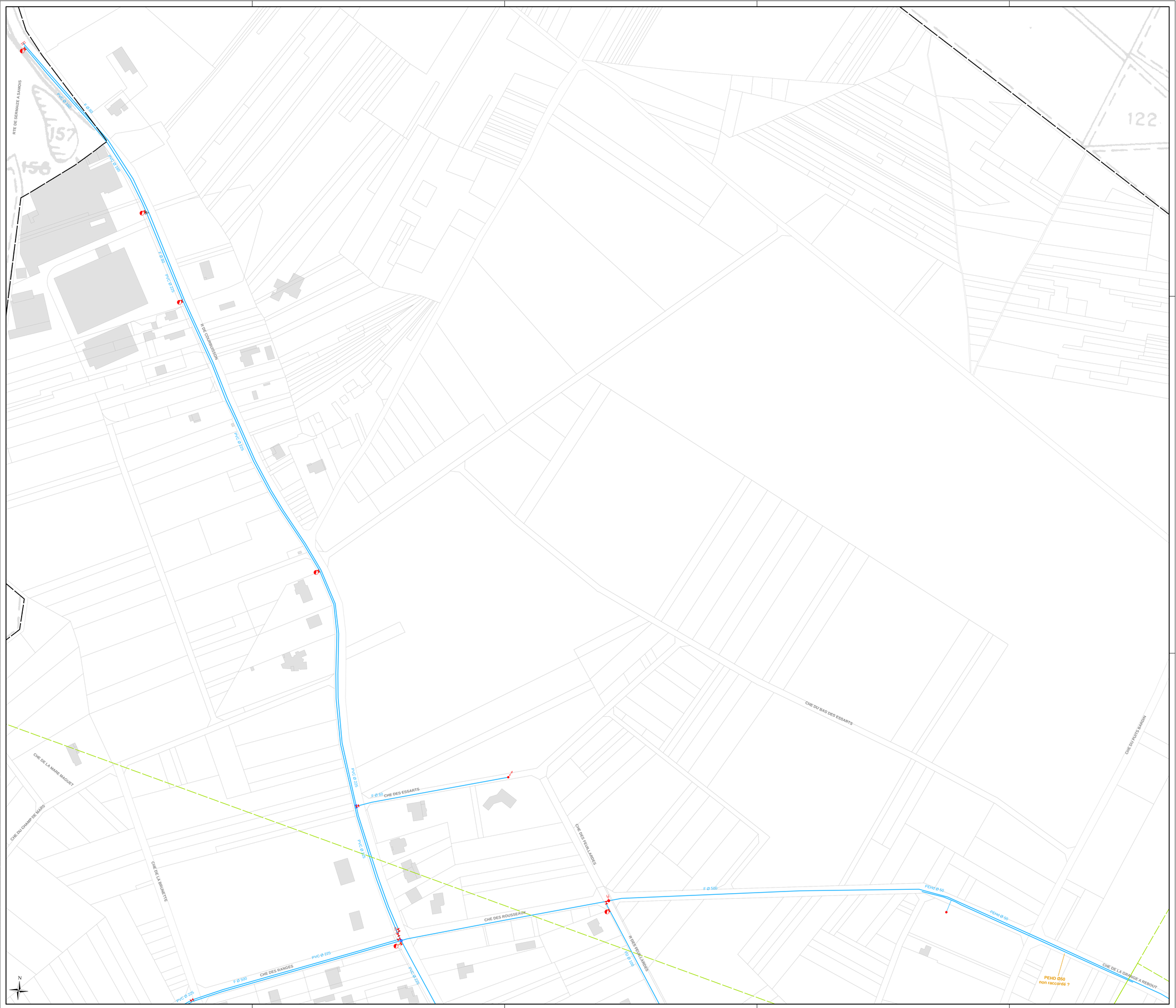

DEPARTEMENT DE SEINE ET MARNE

COMMUNAUTE DE COMMUNES DU PAYS DE FONTAINEBLEAU

COMMUNE DE SAMOIS-SUR-SEINE

Plan n°: 7718-02-E-101	***Echelle :*** *1:1 000*	
Cartographe: D.BASTIEN		Date: 17/03/2016

RESEAU D'ALIMENTATION EN EAU POTABLE

Planche 1/7

CPO Marne-la-Vallée
8 , Boulevard Michael Faraday
CS 30560
77716 SERRIS / MARNE-LA-VALLEE Cx 04

PROPRIETE SAUR Document non contractuel sauf mention contraire. Les informations contenues sur ce document ne peuvent être communiquées à des tiers sans autorisation préalable de la SAUR. Toute reproduction, même partielle, est interdite sauf autorisation préalable de la SAUR. Les informations ne dispensent pas de la réalisation par les entreprises des déclarations et demandes de renseignements auprès des services compétents (DICT, ...) et de leur obligation de vérifier sur place l'existence et l'emplacement des ouvrages.

LEGENDE

- Réseau distribution
- Réseau défense incendie
- Réseau d'eau brute
- Réseau feeder
- Réseau en galerie
- Réseau hors gestion SAUR
- Réseau hors service
- Réseau de refoulement
- Réseau de refoulement/distribution
- Vidange
- Branchement simple
- Branchement hors gestion SAUR
- Vanne de sectionnement
- Vanne normalement fermée / condamnée
- Vanne en attente
- Vanne de PI / BI
- Robinet 1/4 tour
- Poteau d'incendie
- Bouche d'incendie
- Bouche de lavage
- Purge
- Vidange
- Ventouse
- Plaque d'extrémité
- Réduction
- Clapet
- Réducteur de pression
- Boite à boues
- Borne de puisage monétique
- Borne fontaine
- Compteur de sectorisation / production
- Compteur import / export
- Compteur simple
- Débitmètre
- Stabilisateur d'écoulement
- Régulateur de débit
- Régulateur de pression amont
- Régulateur de pression
- Régulateur de pression aval
- Disconnecteur
- Soupape anti-bélier
- Accélérateur
- Puisard
- Regard
- Forage
- Captage
- Puits
- Station de pompage
- Station de surpression
- Production avec traitement
- Cheminée d'équilibre
- Réserve incendie
- Réservoir au sol
- Réservoir semi-enterré / enterré
- Réservoir sur tour
- Bâche

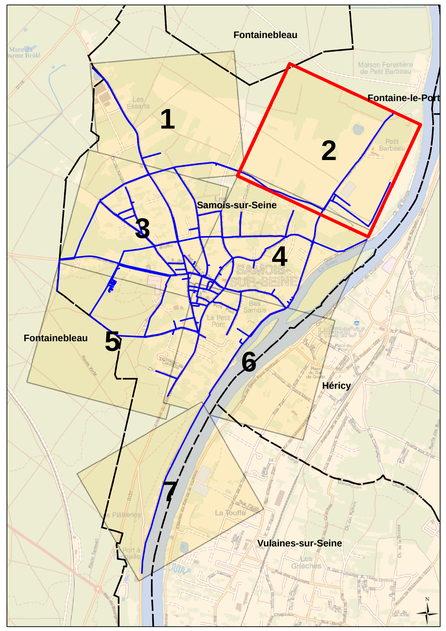

DEPARTEMENT DE SEINE ET MARNE

COMMUNAUTE DE COMMUNES DU PAYS DE FONTAINEBLEAU

COMMUNE DE SAMOIS-SUR-SEINE

Plan n° : 7718-02-E-102	***Echelle :*** ***1:1 000***	
Cartographe: D.BASTIEN		Date: 17/03/2016

RESEAU D'ALIMENTATION EN EAU POTABLE

Planche 2/7

CPO Marne-la-Vallée
8 , Boulevard Michael Faraday
CS 30560
77716 SERRIS / MARNE-LA-VALLEE Cx 04

PROPOSITION D'ARRETE PREFECTORAL DU 14 MAI 2013 PORTANT DECLARATION D'UTILITE PUBLIQUE DES OUVRAGES CONCERNANT LA PROTECTION DES EAUX DESTINEES A LA CONSOMMATION HUMAINE DANS LE BASSIN DE LA SEINE ET DES COURS D'EAU ALIMENTANT LES RESERVOIRS DE LA SEINE ET DE LA MARNE
Offrons un service de qualité, soit en assurant une commodité vérifiée, soit en évitant des nuisances, les ouvrages sont implantés le plus près possible des voies publiques et privées, sauf si des contraintes techniques ne le permettent pas. Les ouvrages sont alors situés au droit des limites de propriétés.

LEGENDE

- Réseau distribution
- Réseau défense incendie
- Réseau d'eau brute
- Réseau feeder
- Réseau en galerie
- Réseau hors gestion SAUR
- Réseau hors service
- Réseau de refoulement
- Réseau de refoulement/distribution
- Vidange
- Branchement simple
- Branchement hors gestion SAUR
- Vanne de sectionnement
- Vanne normalement fermée / condamnée
- Vanne en attente
- Vanne de PI / BI
- Robinet 1/4 tour
- Poteau d'incendie
- Bouche d'incendie
- Bouche de lavage
- Purge
- Vidange
- Ventouse
- Plaque d'extrémité
- Réduction
- Clapet
- Réducteur de pression
- Boite à boues
- Borne de puisage monétique
- Borne fontaine
- Compteur de sectorisation / production
- Compteur import / export
- Compteur simple
- Débitmètre
- Stabilisateur d'écoulement
- Régulateur de débit
- Régulateur de pression amont
- Régulateur de pression
- Régulateur de pression aval
- Disconnecteur
- Soupape anti-bélier
- Accélérateur
- Puisard
- Regard
- Forage
- Captage
- Puits
- Station de pompage
- Station de surpression
- Production avec traitement
- Cheminée d'équilibre
- Réserve incendie
- Réservoir au sol
- Réservoir semi-enterré / enterré
- Réservoir sur tour
- Bâche

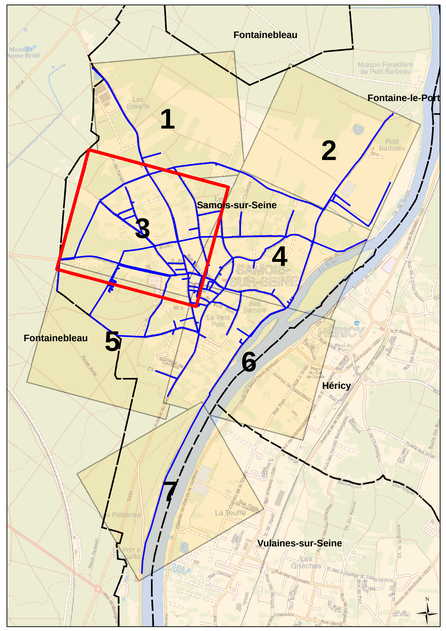

DEPARTEMENT DE SEINE ET MARNE

COMMUNAUTE DE COMMUNES DU PAYS DE FONTAINEBLEAU

COMMUNE DE SAMOIS-SUR-SEINE

Plan n°: 7718-02-E-103	***Echelle :*** ***1:1 000***	
Cartographe: D.BASTIEN		Date: 17/03/2016

RESEAU D'ALIMENTATION EN EAU POTABLE

Planche 3/7

CPO Marne-la-Vallée
8 , Boulevard Michael Faraday
CS 30560
77716 SERRIS / MARNE-LA-VALLEE Cx 04

DIFFUSION DU PLAN : Ce plan ne peut en aucun cas être communiqué à des tiers, sauf en application d'une loi ou d'un règlement. Il ne peut en aucun cas être utilisé à des fins autres que celles pour lesquelles il a été conçu. Le bénéficiaire de ce document est responsable de la sécurité de ses ouvrages et de ses installations. Il doit, avant tout commencement de travaux, se renseigner auprès du service exploitant du réseau concerné afin de connaître l'implantation exacte des ouvrages et installations.

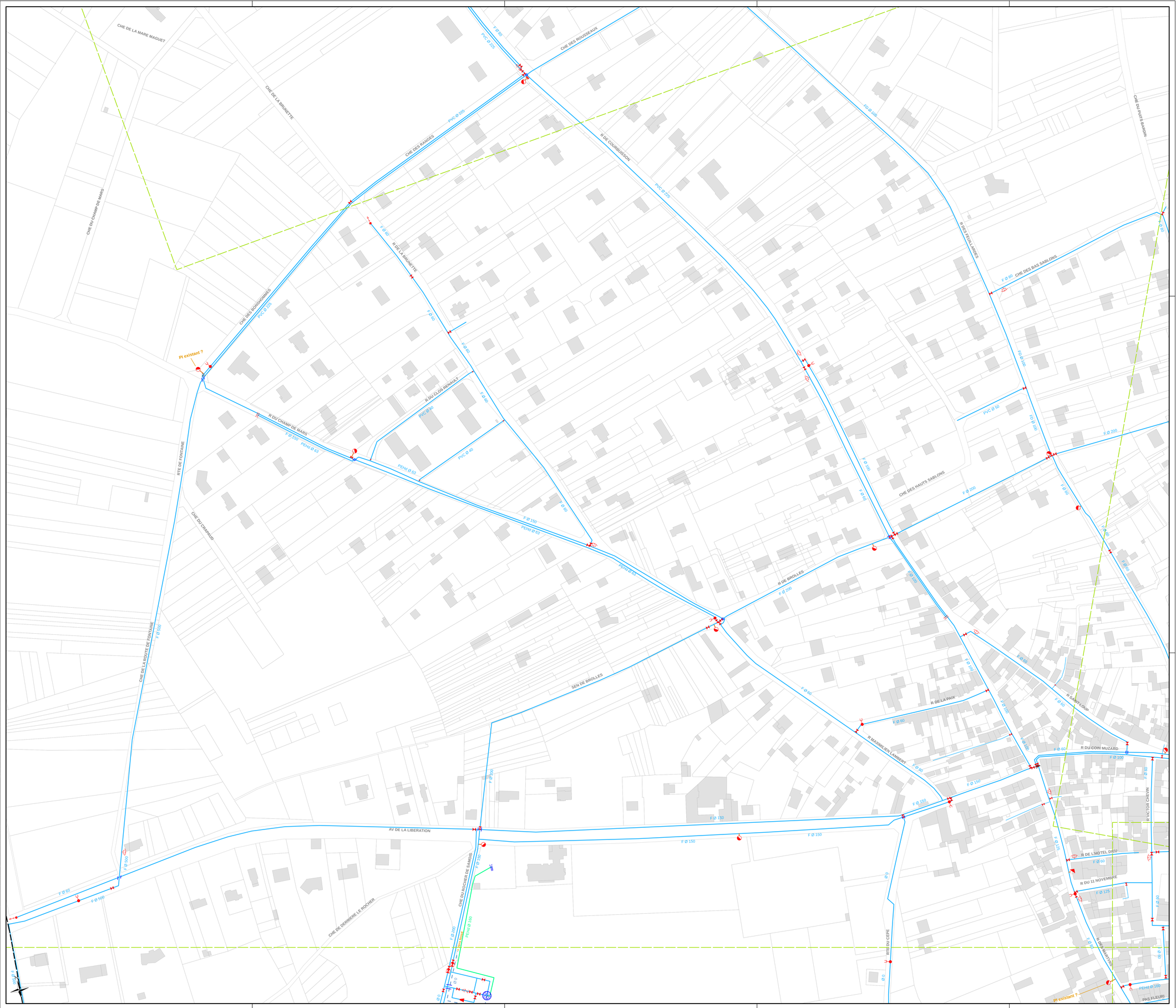

LEGENDE

- Réseau distribution
- Réseau défense incendie
- Réseau d'eau brute
- Réseau feeder
- Réseau en galerie
- Réseau hors gestion SAUR
- Réseau hors service
- Réseau de refoulement
- Réseau de refoulement/distribution
- Vidange
- Branchement simple
- Branchement hors gestion SAUR
- Vanne de sectionnement
- Vanne normalement fermée / condamnée
- Vanne en attente
- Vanne de PI / BI
- Robinet 1/4 tour
- Poteau d'incendie
- Bouche d'incendie
- Bouche de lavage
- Purge
- Vidange
- Ventouse
- Plaque d'extrémité
- Réduction
- Clapet
- Réducteur de pression
- Boite à boues
- Borne de puisage monétique
- Borne fontaine
- Compteur de sectorisation / production
- Compteur import / export
- Compteur simple
- Débitmètre
- Stabilisateur d'écoulement
- Régulateur de débit
- Régulateur de pression amont
- Régulateur de pression
- Régulateur de pression aval
- Disconnecteur
- Soupape anti-bélier
- Accélérateur
- Puisard
- Regard
- Forage
- Captage
- Puits
- Station de pompage
- Station de surpression
- Production avec traitement
- Cheminée d'équilibre
- Réserve incendie
- Réservoir au sol
- Réservoir semi-enterré / enterré
- Réservoir sur tour
- Bâche

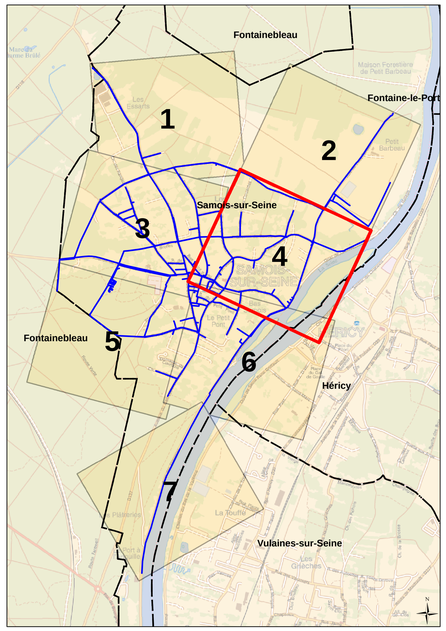

DEPARTEMENT DE SEINE ET MARNE

COMMUNAUTE DE COMMUNES DU PAYS DE FONTAINEBLEAU

COMMUNE DE SAMOIS-SUR-SEINE

Plan n°: 7718-02-E-104	***Echelle :*** ***1:1 000***	Date: 17/03/2016
Cartographe: D.BASTIEN		

RESEAU D'ALIMENTATION EN EAU POTABLE

Planche 4/7

CPO Marne-la-Vallée
8 , Boulevard Michael Faraday
CS 30560
77716 SERRIS / MARNE-LA-VALLEE Cx 04

Plan établi à partir du plan cadastral informatisé (PCI) © DGFIP, mis à jour le 01/01/2016 (PCI vecteur) - Version numérique : mai 2016 - Système de coordonnées : RGF93 CC46 - Altitudes : NGF IGN69 - Ce document ne constitue pas un acte authentique au sens du décret n° 2010-1267 du 22 octobre 2010 relatif à la géodésie et au système national de coordonnées de référence. Il ne saurait engager la responsabilité du SAUR en cas de modification ultérieure du cadastre ou de tout autre document d'urbanisme. Ne pas utiliser pour un usage différent de celui pour lequel il a été conçu. Ne pas reproduire sans autorisation du SAUR.

LEGENDE

- Réseau distribution
- Réseau défense incendie
- Réseau d'eau brute
- Réseau feeder
- Réseau en galerie
- Réseau hors gestion SAUR
- Réseau hors service
- Réseau de refoulement
- Réseau de refoulement/distribution
- Vidange
- Branchement simple
- Branchement hors gestion SAUR
- Vanne de sectionnement
- Vanne normalement fermée / condamnée
- Vanne en attente
- Vanne de PI / BI
- Robinet 1/4 tour
- Poteau d'incendie
- Bouche d'incendie
- Bouche de lavage
- Purge
- Vidange
- Ventouse
- Plaque d'extrémité
- Réduction
- Clapet
- Réducteur de pression
- Boite à boues
- Borne de puisage monétique
- Borne fontaine
- Compteur de sectorisation / production
- Compteur import / export
- Compteur simple
- Débitmètre
- Stabilisateur d'écoulement
- Régulateur de débit
- Régulateur de pression amont
- Régulateur de pression
- Régulateur de pression aval
- Disconnecteur
- Soupape anti-bélier
- Accélérateur
- Puisard
- Regard
- Forage
- Captage
- Puits
- Station de pompage
- Station de surpression
- Production avec traitement
- Cheminée d'équilibre
- Réserve incendie
- Réservoir au sol
- Réservoir semi-enterré / enterré
- Réservoir sur tour
- Bâche

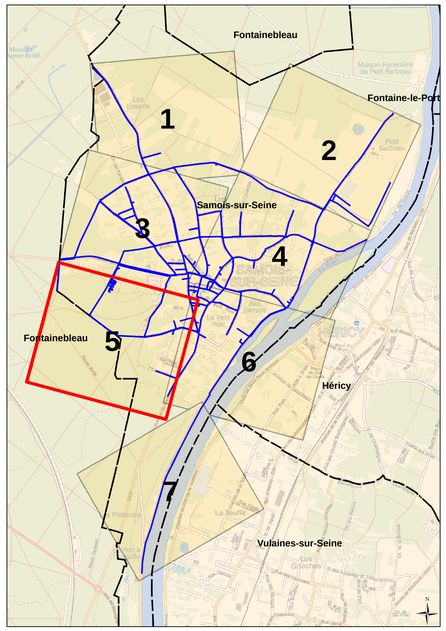

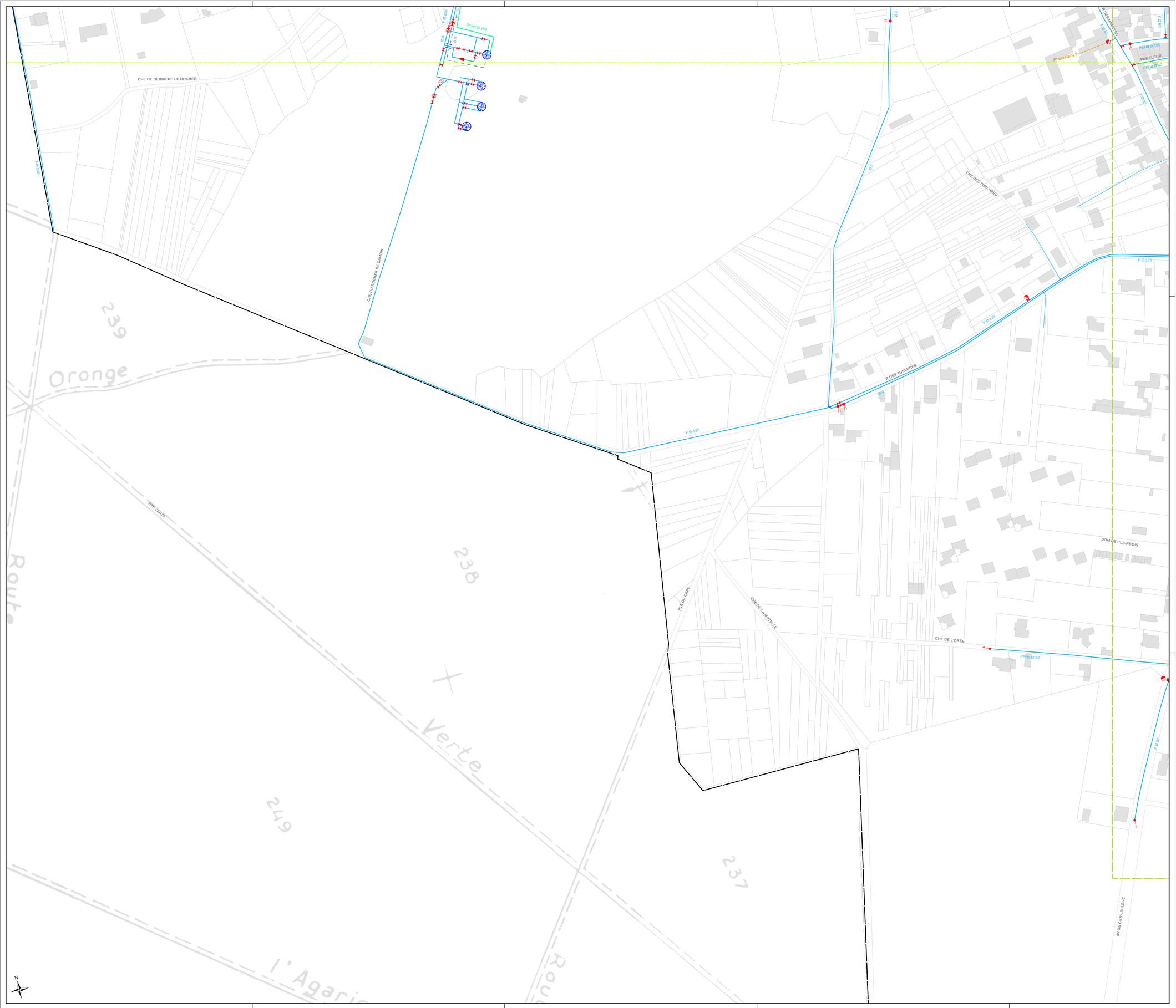

DEPARTEMENT DE SEINE ET MARNE

COMMUNAUTE DE COMMUNES DU PAYS DE FONTAINEBLEAU

COMMUNE DE SAMOIS-SUR-SEINE

Plan n° : 7718-02-E-105	***Echelle :*** ***1:1 000***	
Cartographe: D.BASTIEN		Date: 17/03/2016

RESEAU D'ALIMENTATION EN EAU POTABLE

Planche 5/7

CPO Marne-la-Vallée
8 , Boulevard Michael Faraday
CS 30560
77716 SERRIS / MARNE-LA-VALLEE Cx 04

PROPRIETE SAUR Cette copie ou extrait est soumis au droit de propriété intellectuelle. Il ne peut être utilisé, divulgué ou reproduit sans autorisation préalable et écrite de SAUR. Pour toutes informations, veuillez contacter le service C.D. Informations
Offerts ou vendus de gré à gré, ou en appel d'offres, ces documents ne constituent ni une offre de vente, ni une offre de prestation de service. Ils ne constituent ni un engagement de SAUR, ni un engagement de la part de quiconque. Ils ne peuvent en aucun cas être utilisés à la place de documents contractuels.

LEGENDE

- Réseau distribution
- Réseau défense incendie
- Réseau d'eau brute
- Réseau feeder
- Réseau en galerie
- Réseau hors gestion SAUR
- Réseau hors service
- Réseau de refoulement
- Réseau de refoulement/distribution
- Vidange
- Branchement simple
- Branchement hors gestion SAUR
- Vanne de sectionnement
- Vanne normalement fermée / condamnée
- Vanne en attente
- Vanne de PI / BI
- Robinet 1/4 tour
- Poteau d'incendie
- Bouche d'incendie
- Bouche de lavage
- Purge
- Vidange
- Ventouse
- Plaque d'extrémité
- Réduction
- Clapet
- Réducteur de pression
- Boite à boues
- Borne de puisage monétique
- Borne fontaine
- Compteur de sectorisation / production
- Compteur import / export
- Compteur simple
- Débitmètre
- Stabilisateur d'écoulement
- Régulateur de débit
- Régulateur de pression amont
- Régulateur de pression
- Régulateur de pression aval
- Disconnecteur
- Soupape anti-bélier
- Accélérateur
- Puisard
- Regard
- Forage
- Captage
- Puits
- Station de pompage
- Station de surpression
- Production avec traitement
- Cheminée d'équilibre
- Réserve incendie
- Réservoir au sol
- Réservoir semi-enterré / enterré
- Réservoir sur tour
- Bâche

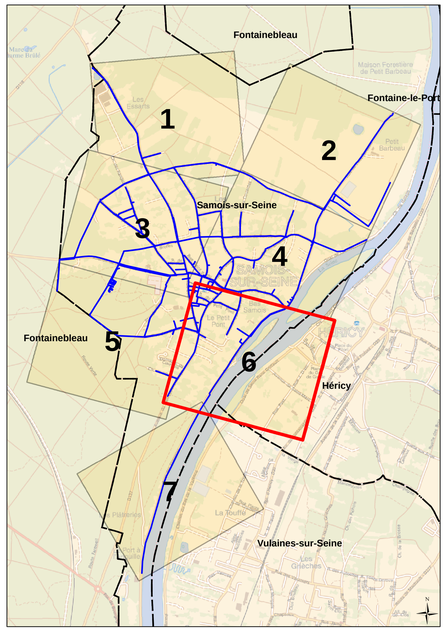

DEPARTEMENT DE SEINE ET MARNE

COMMUNAUTE DE COMMUNES DU PAYS DE FONTAINEBLEAU

COMMUNE DE SAMOIS-SUR-SEINE

Plan n°: 7718-02-E-106	***Echelle :*** ***1:1 000***	
Cartographe: D.BASTIEN		Date: 17/03/2016

RESEAU D'ALIMENTATION EN EAU POTABLE

Planche 6/7

CPO Marne-la-Vallée
8 , Boulevard Michael Faraday
CS 30560
77716 SERRIS / MARNE-LA-VALLEE Cx 04

PROPOSITION DE MISE EN ORDRE DES RÉSEAUX EXISTANTS DANS LA COMMUNE (propriété : Syndicat des Eaux de l'Ile de France) Ce document ne constitue pas un plan de récolement. Il ne comporte ni les ouvrages de branchements ni les ouvrages particuliers. Il ne garantit pas l'exactitude des informations qu'il contient. Il ne dispense pas de demander les renseignements auprès des services concernés avant tout projet de travaux. Il ne saurait engager la responsabilité de la SAUR en cas de non respect de ces prescriptions.

LEGENDE

- Réseau distribution
- Réseau défense incendie
- Réseau d'eau brute
- Réseau feeder
- Réseau en galerie
- Réseau hors gestion SAUR
- Réseau hors service
- Réseau de refoulement
- Réseau de refoulement/distribution
- Vidange
- Branchement simple
- Branchement hors gestion SAUR
- Vanne de sectionnement
- Vanne normalement fermée / condamnée
- Vanne en attente
- Vanne de PI / BI
- Robinet 1/4 tour
- Poteau d'incendie
- Bouche d'incendie
- Bouche de lavage
- Purge
- Vidange
- Ventouse
- Plaque d'extrémité
- Réduction
- Clapet
- Réducteur de pression
- Boite à boues
- Borne de puisage monétique
- Borne fontaine
- Compteur de sectorisation / production
- Compteur import / export
- Compteur simple
- Débitmètre
- Stabilisateur d'écoulement
- Régulateur de débit
- Régulateur de pression amont
- Régulateur de pression
- Régulateur de pression aval
- Disconnecteur
- Soupape anti-bélier
- Accélérateur
- Puisard
- Regard
- Forage
- Captage
- Puits
- Station de pompage
- Station de surpression
- Production avec traitement
- Cheminée d'équilibre
- Réserve incendie
- Réservoir au sol
- Réservoir semi-enterré / enterré
- Réservoir sur tour
- Bâche

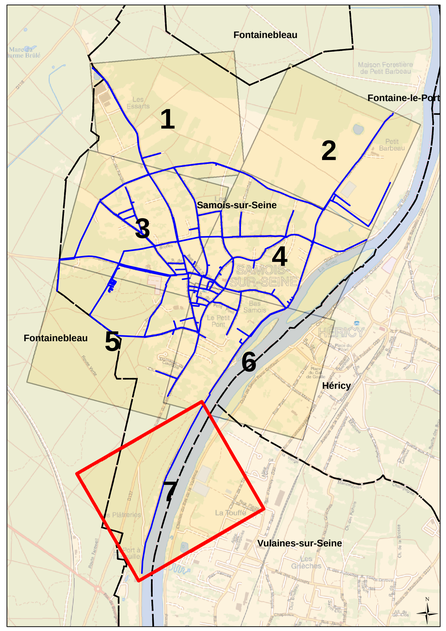

DEPARTEMENT DE SEINE ET MARNE

COMMUNAUTE DE COMMUNES DU PAYS DE FONTAINEBLEAU

COMMUNE DE SAMOIS-SUR-SEINE

Plan n°: 7718-02-E-107	***Echelle :*** ***1:1 000***	
Cartographe: D.BASTIEN	Date: 17/03/2016	

RESEAU D'ALIMENTATION EN EAU POTABLE

Planche 7/7

CPO Marne-la-Vallée
8 , Boulevard Michael Faraday
CS 30560
77716 SERRIS / MARNE-LA-VALLEE Cx 04

Document non contractuel. Les informations figurant sur ce document ne peuvent en aucun cas se substituer aux informations contenues dans les documents officiels. Toute utilisation de ce document à des fins commerciales est interdite. Les informations figurant sur ce document ne peuvent en aucun cas être utilisées à des fins de diagnostic ou de DICT. Le SAUR ne saurait être responsable des éventuelles erreurs ou omissions ou des conséquences de leur utilisation.